
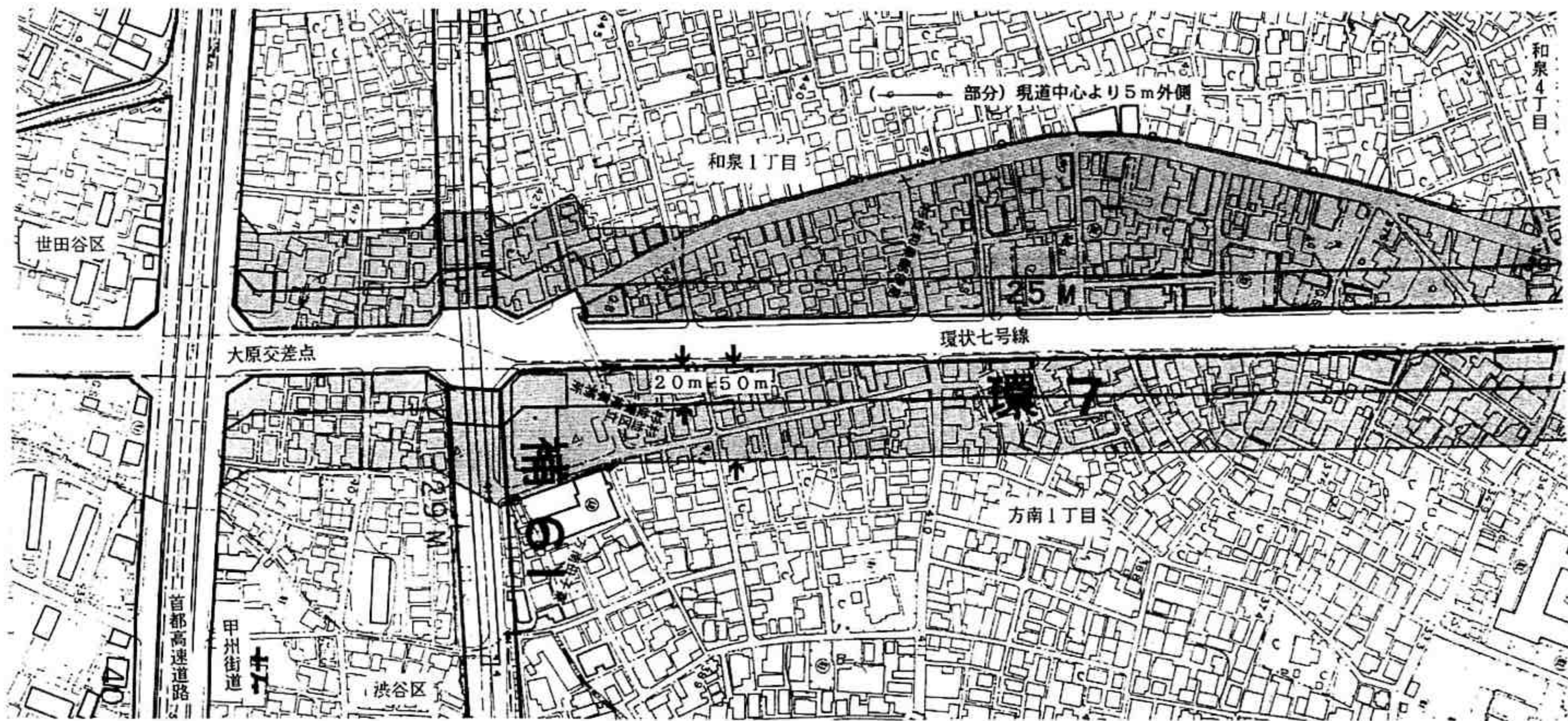



東京都市計画沿道地区計画 杉並区環七沿道地区計画計画図その1

〔 方南1丁目、和泉1丁目、
和泉4丁目の各地内 〕

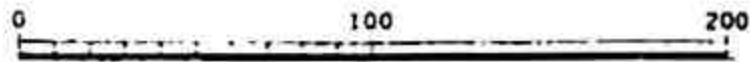
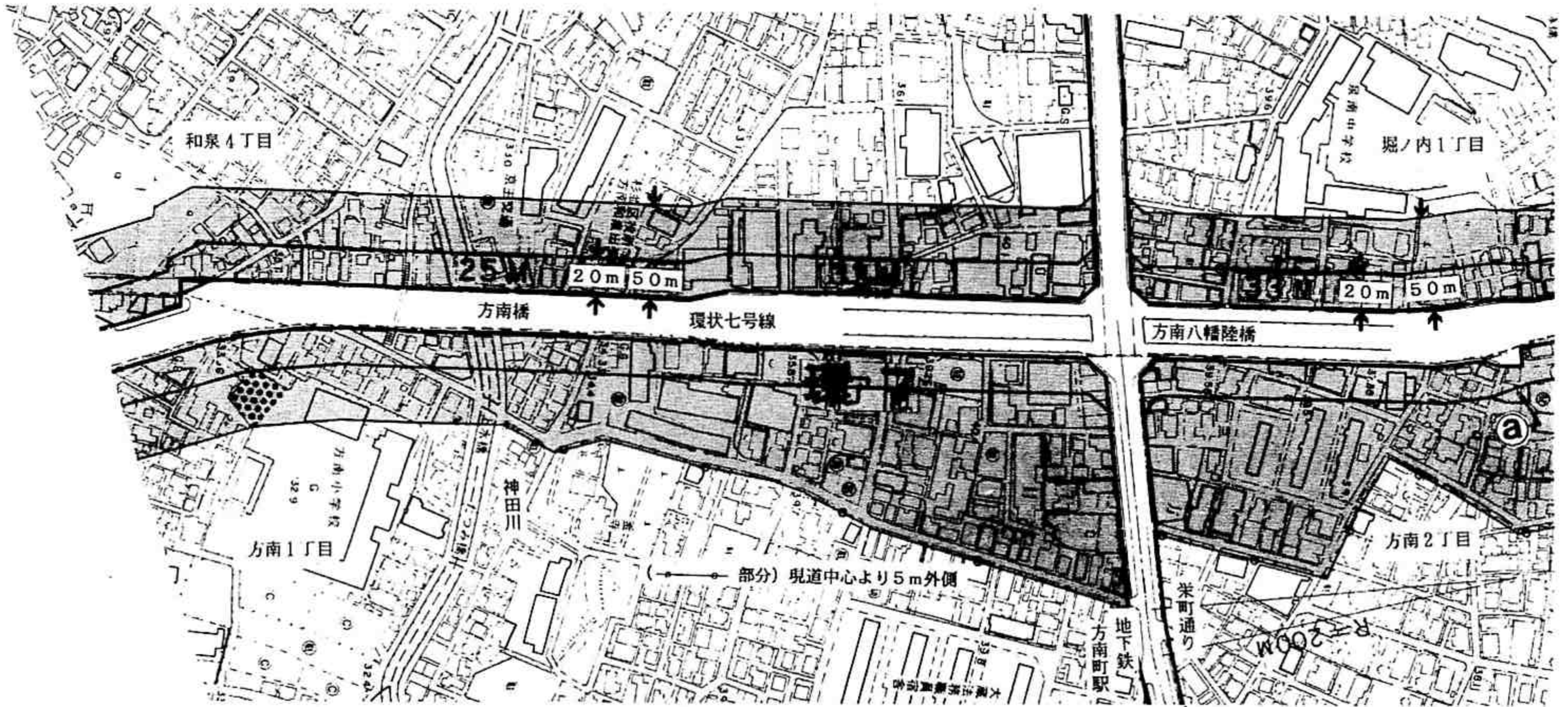


凡 例	
	沿道地区計画区域 (沿道地区整備計画区域)

< 参考図 >

東京都市計画沿道地区計画 杉並区環七沿道地区計画計画図その2

〔方南1丁目、和泉4丁目、
方南2丁目、堀ノ内1丁目の各地内〕


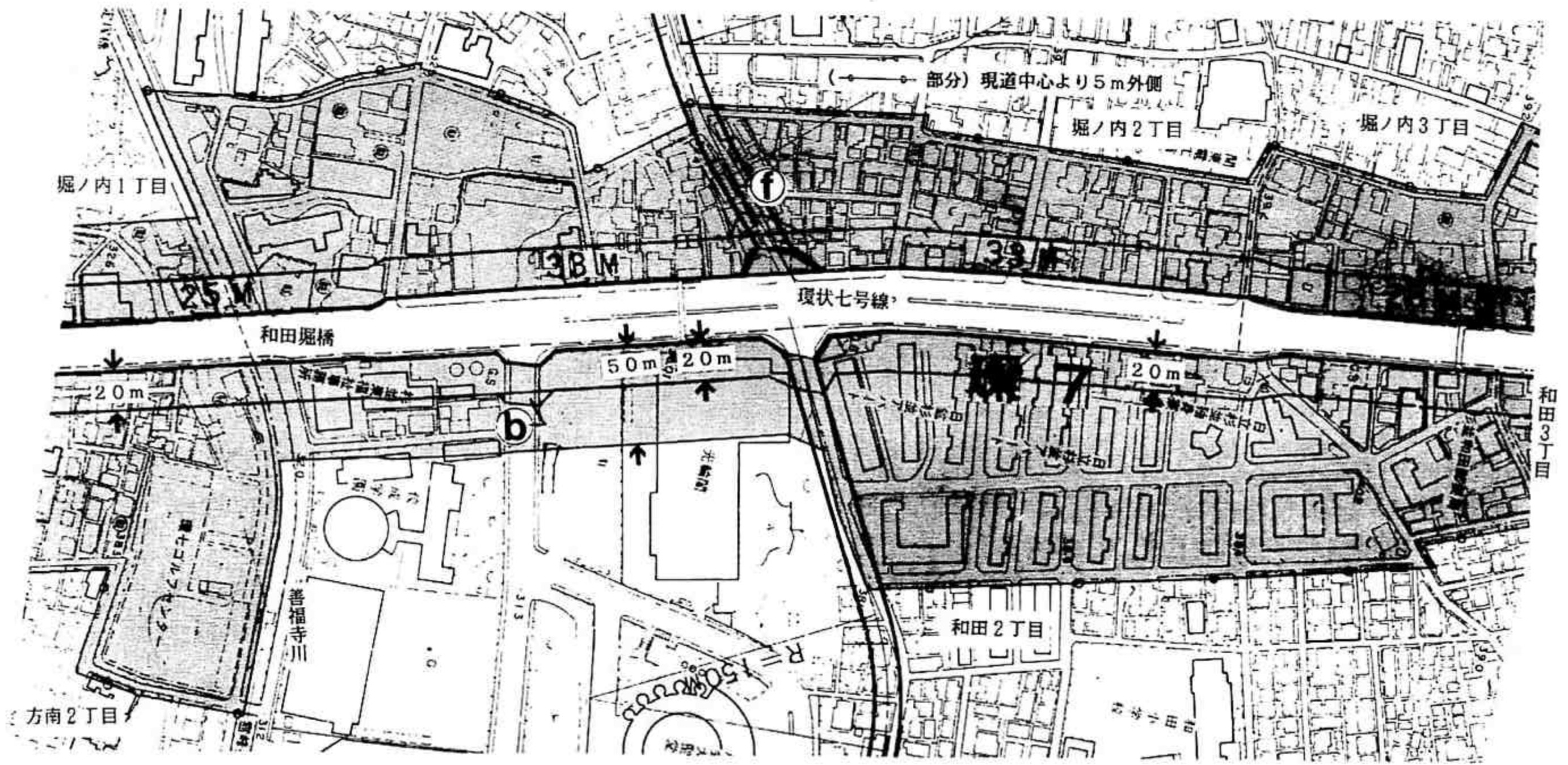


凡 例	
	沿道地区計画区域 (沿道地区整備計画区域)
	保全すべき樹林

<参考図>

東京都市計画沿道地区計画 杉並区環七沿道地区計画計画図その3

方南2丁目、堀ノ内1丁目、
和田2丁目、堀ノ内2丁目、
和田3丁目、堀ノ内3丁目の各地内

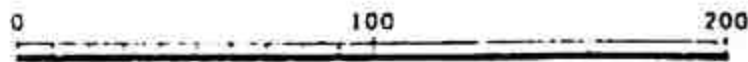
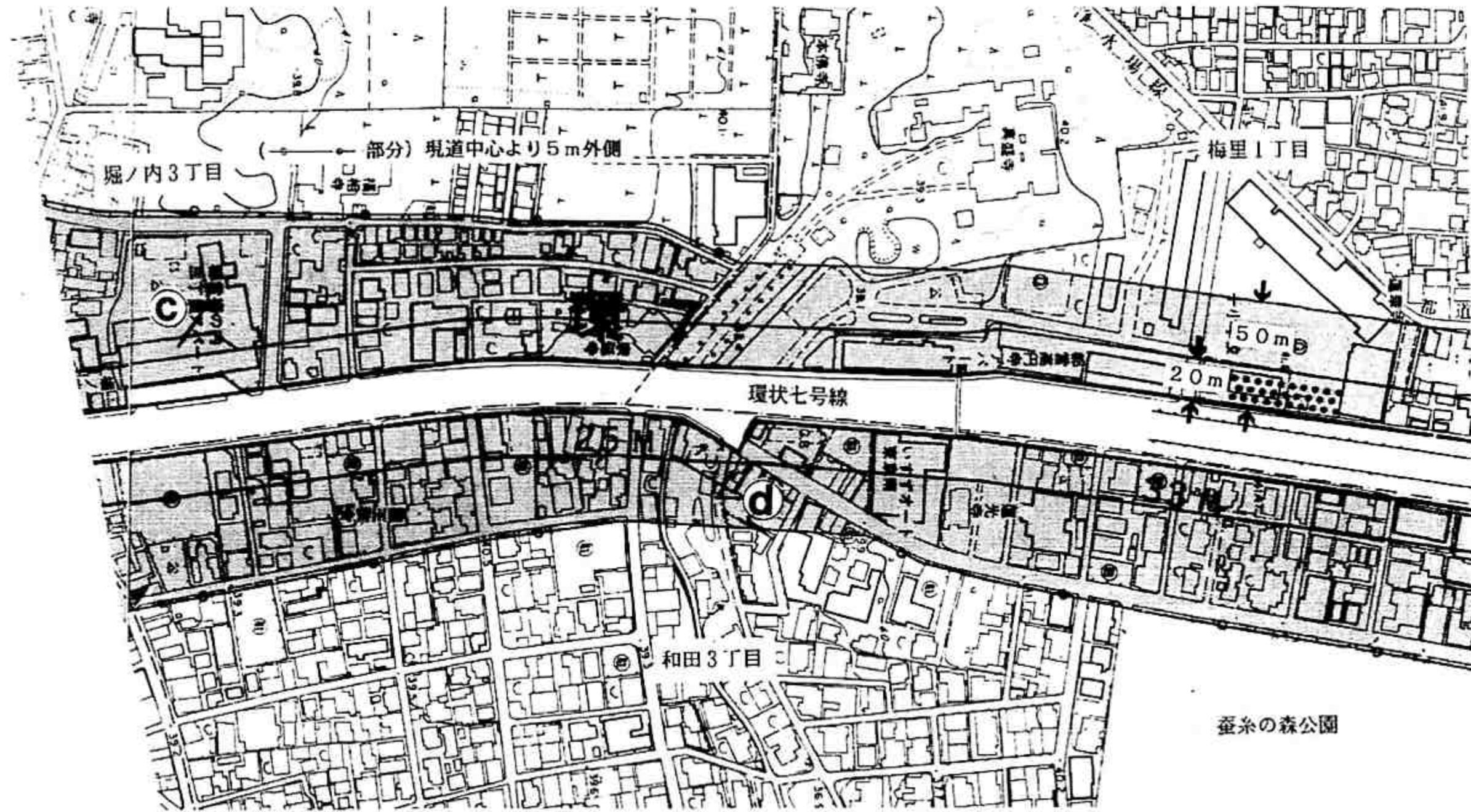


凡 例	
	沿道地区計画区域 (沿道地区整備計画区域)

<参考図>

東京都市計画沿道地区計画 杉並区環七沿道地区計画計画図その4

〔和田3丁目、堀ノ内3丁目、
梅里1丁目の各地内〕

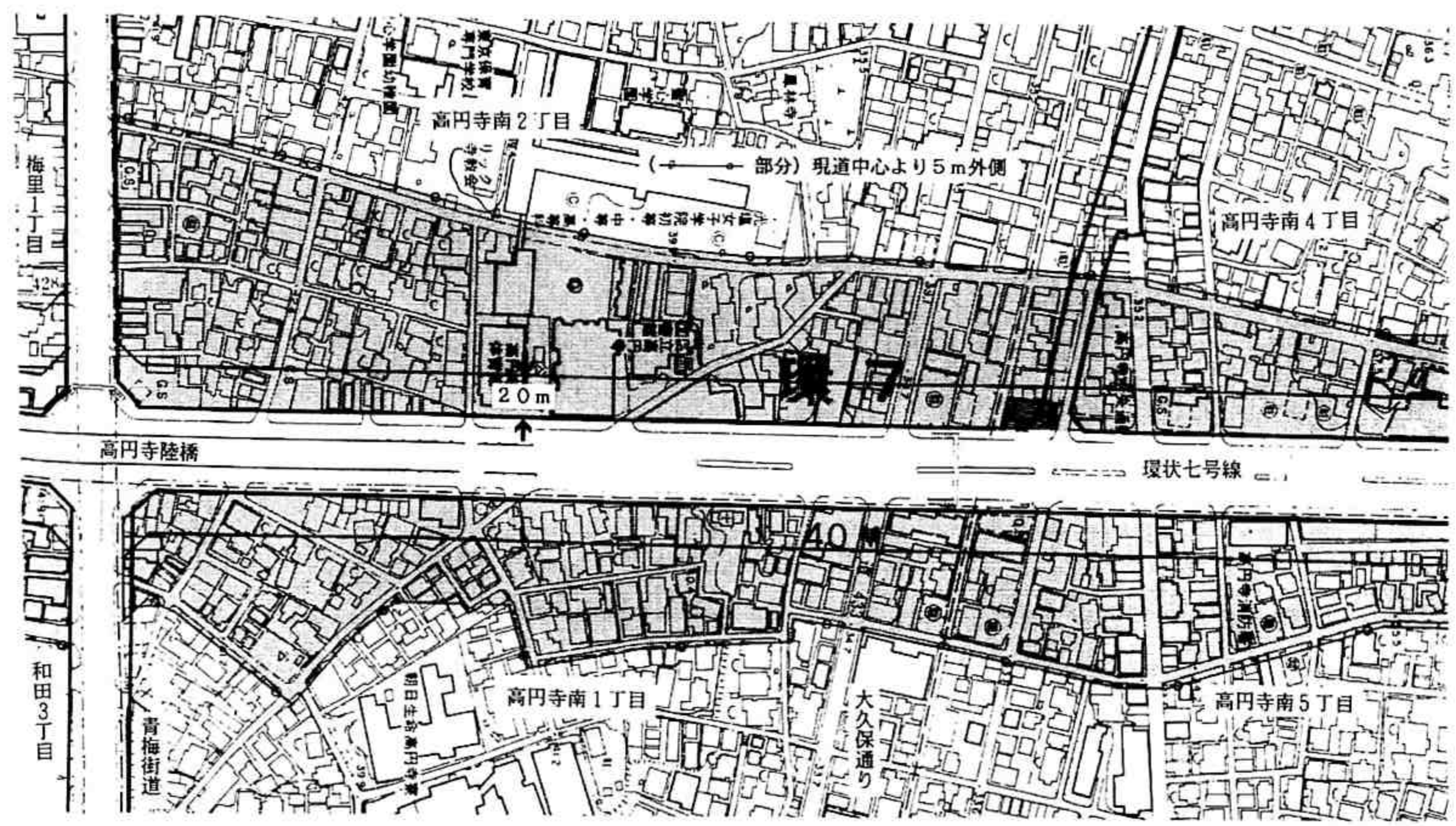


凡 例	
	沿道地区計画区域 (沿道地区整備計画区域)
	保全すべき樹林

<参考図>

東京都市計画沿道地区計画 杉並区環七沿道地区計画計画図その5

和田3丁目、梅里1丁目、
高円寺南1丁目、高円寺南2丁目、
高円寺南5丁目、高円寺南4丁目の各地内

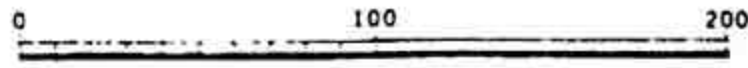
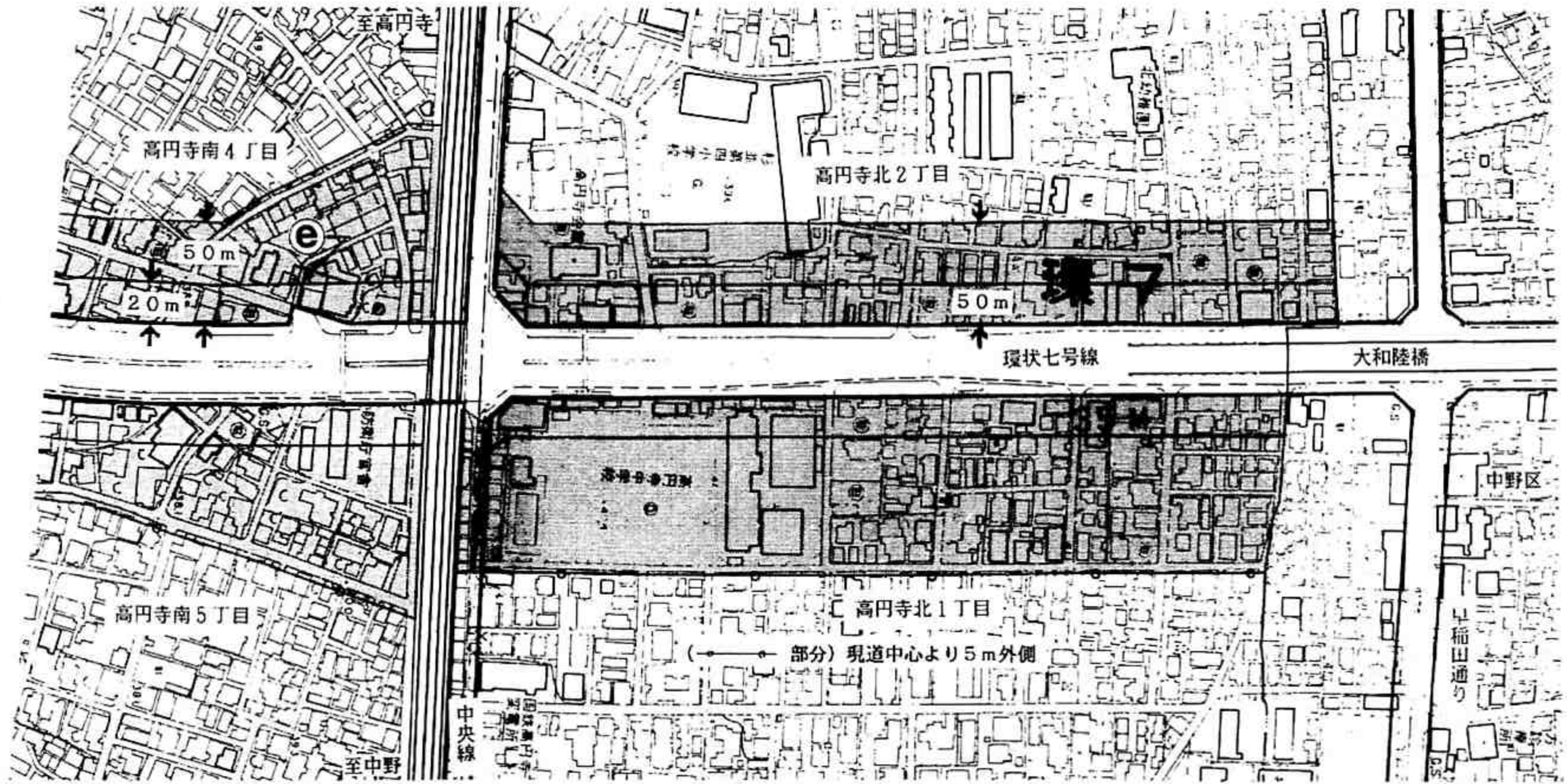


凡 例	
	沿道地区計画区域 (沿道地区整備計画区域)
	計画公園

<参考図>

東京都市計画沿道地区計画 杉並区環七沿道地区計画計画図その6

高円寺南5丁目、高円寺南4丁目、
高円寺北1丁目、高円寺北2丁目の各地内



凡 例	
	沿道地区計画区域 (沿道地区整備計画区域)

<参考図>