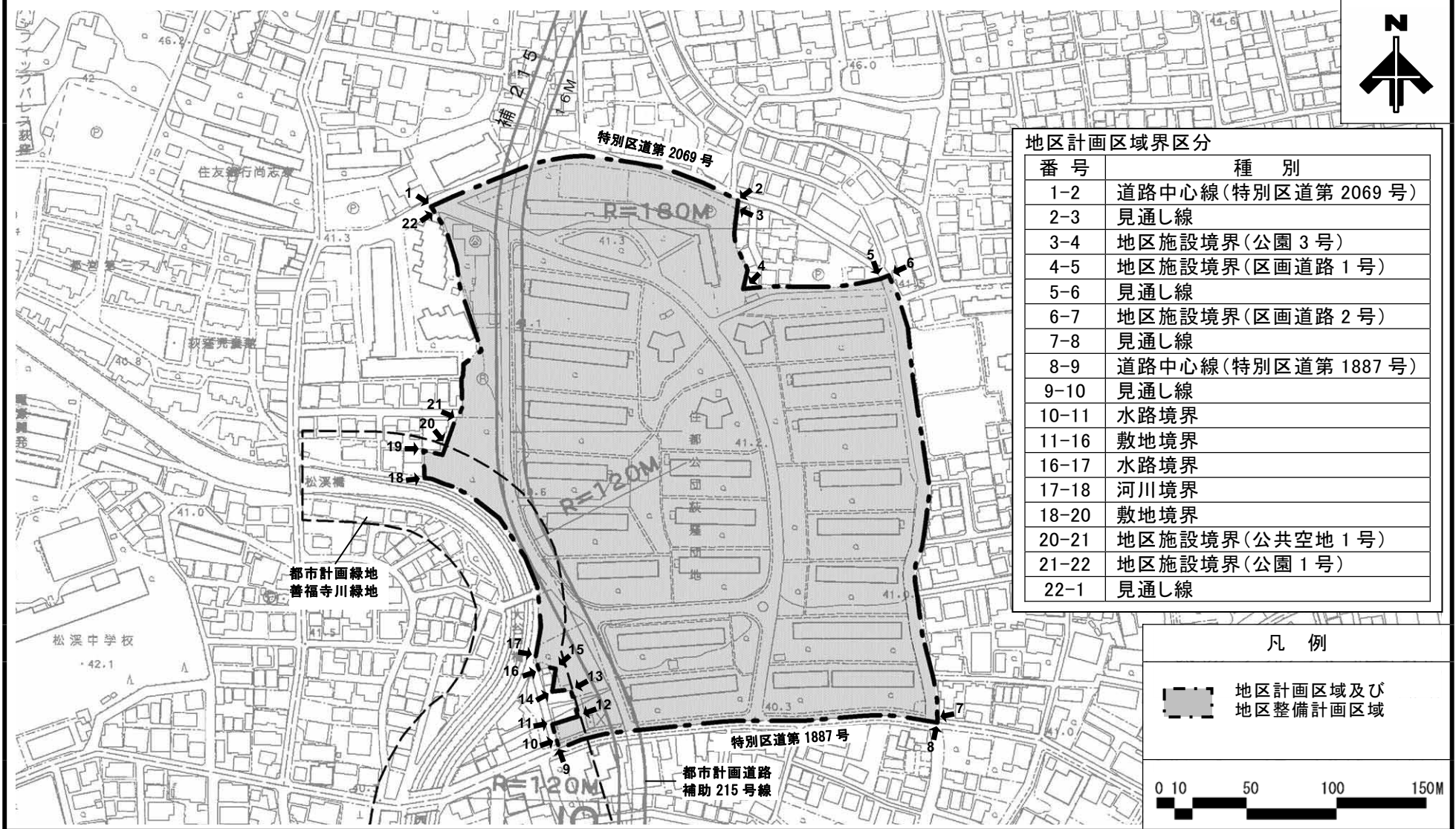


東京都市計画 地区計画
 荻窪三丁目地区地区計画

(杉並区決定) 計画図 1

<参考図>

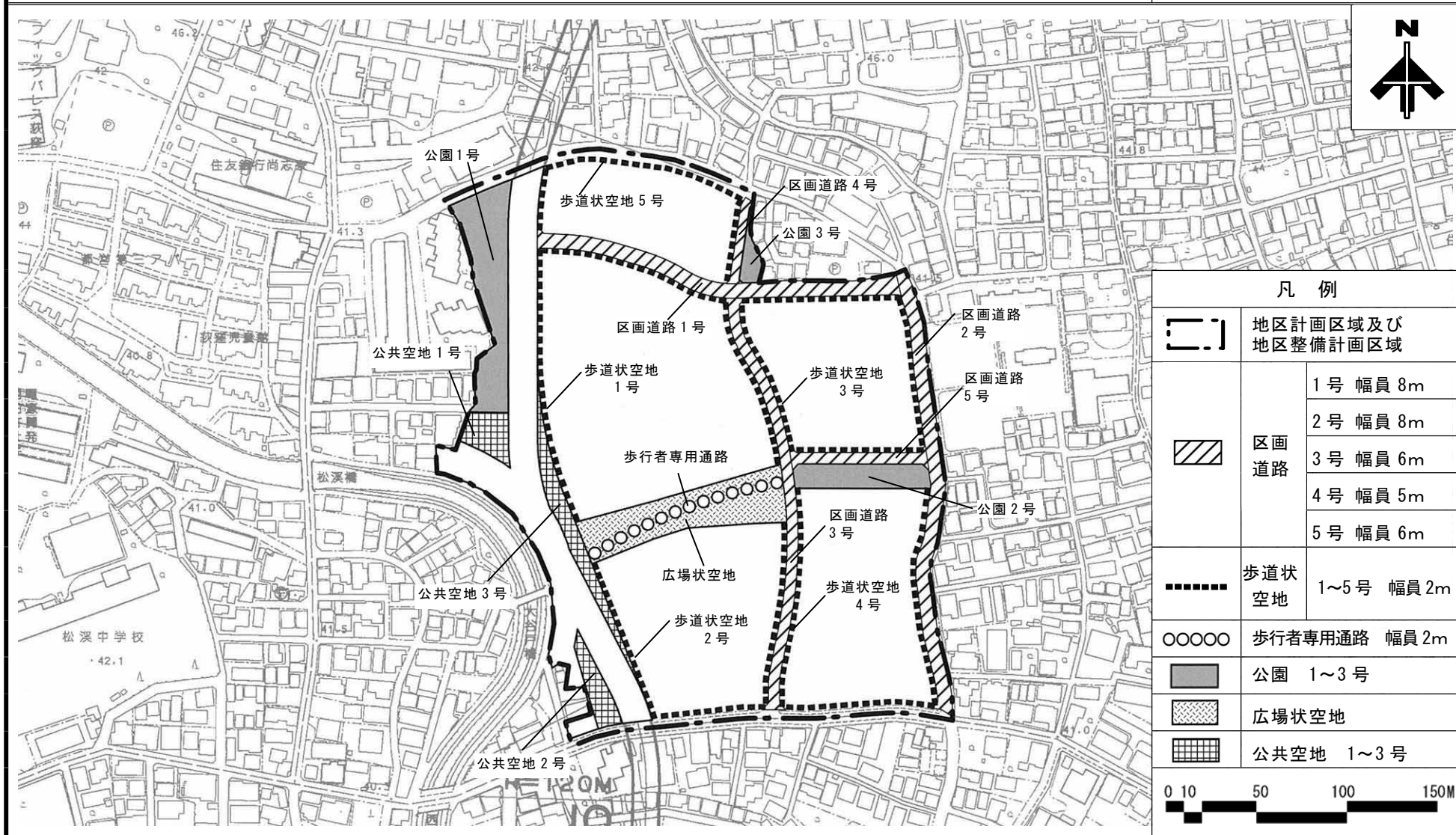


この地図は、東京都知事の承認を受けて、東京都縮尺 1/2,500 の地形図(道路網図)を使用して作成したものである。無断複製を禁ず。
 (承認番号) 19都市基街第12号、平成19年4月10日 19都市基交第17号、平成19年4月9日

東京都市計画 地区計画
 荻窪三丁目地区地区計画

(杉並区決定) 計画図 2

<参考図>



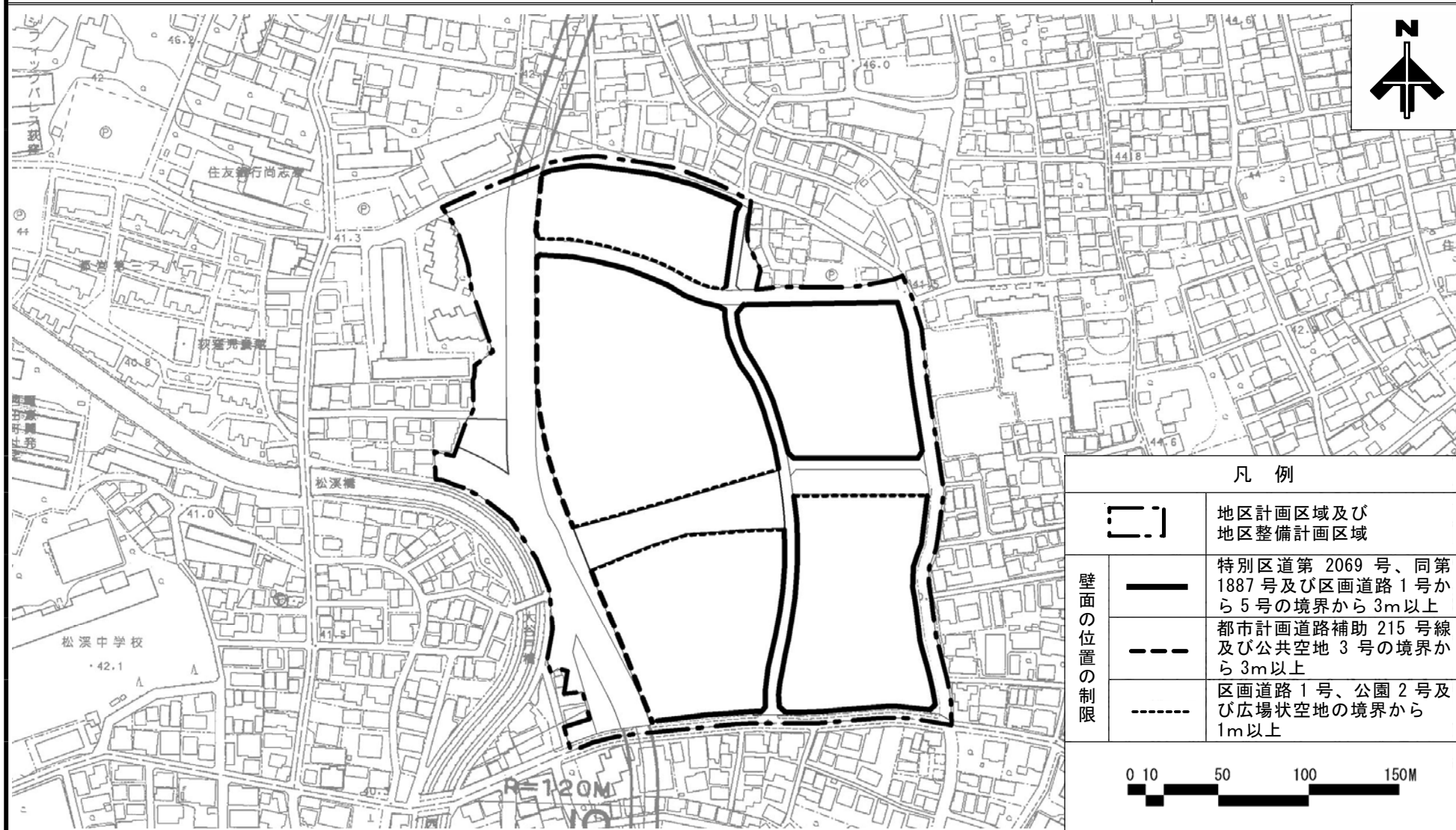
凡 例	
	地区計画区域及び地区整備計画区域
	区画道路
	1号 幅員 8m
	2号 幅員 8m
	3号 幅員 6m
	4号 幅員 5m
5号 幅員 6m	
	歩道状空地 1~5号 幅員 2m
	歩行者専用通路 幅員 2m
	公園 1~3号
	広場状空地
	公共空地 1~3号
0 10 50 100 150M	

この地図は、東京都知事の承認を受けて、東京都縮尺 1/2,500 の地形図（道路網図）を使用して作成したものである。無断複製を禁ず。
 (承認番号) 19都市基街第12号、平成19年4月10日 19都市基交第17号、平成19年4月9日

東京都市計画 地区計画
 荻窪三丁目地区地区計画

(杉並区決定) 計画図 3

<参考図>



凡例

		地区計画区域及び地区整備計画区域
壁面の位置の制限		特別区道第 2069 号、同第 1887 号及び区画道路 1 号から 5 号の境界から 3m 以上
		都市計画道路補助 215 号線及び公共空地 3 号の境界から 3m 以上
		区画道路 1 号、公園 2 号及び広場状空地の境界から 1m 以上



この地図は、東京都知事の承認を受けて、東京都縮尺 1/2,500 の地形図（道路網図）を使用して作成したものである。無断複製を禁ず。
 (承認番号) 19 都市基街第 12 号、平成 19 年 4 月 10 日 19 都市基交第 17 号、平成 19 年 4 月 9 日