

#### (4) ベルト形成の方針と具体化方策

##### テーマ

「高南通りを中心に賑わいあるまちの顔となるみどりのベルトをみんなでつくり育てます」

##### 方針

- 環状7号線や青梅街道に加え、高南通りの街路樹の再整備や沿道建物の緑化など、地域内の限られた空間を有効に活用し、みどりのベルトの形成を図ります。
- 大規模なみどりの創出が望めない当地域では、寺社林の保全、学校緑化、ビル・宅地における身近で小さなみどりを創出・育成し、地区一帯のみどりの密度を高め、みどりのベルトをつなげていきます。
- 学校などの公共施設の緑化、事業者や区民の努力による民有地の緑化、公園・緑地等の確保および管理における区民参加など、区民・事業者及び区の協働により、みどりのベルト形成を推進します。

##### 具体化方策

###### 骨格となるみどりのベルトの形成・拠点の充実を図る

環状7号線の沿道地区計画にあわせた植樹帯の確保、屋上緑化・壁面緑化などの緑化推進。

青梅街道の既存の街路樹の充実・育成、屋上緑化・壁面緑化など沿道の緑化推進。

桃園川緑道内のみどりの質の向上、区民参加による沿道との一体的整備及び維持・管理。

高南通りなどの交通バリアフリー基本構想重点整備地区の事業と合わせ、街路・駅前広場の緑化。

交差点・側道などの緑化による、蚕系の森公園（みどりの拠点）とのみどりの連続性の確保。

###### 身近なみどりのベルトの形成・拠点の充実を図る

杉並第八小学校周辺における学校・寺社等のみどりの保全によるみどりの密度の高い地区の形成。

高円寺陸橋周辺地区における沿道緑化・屋上緑化などによる、みどりの密度の高い地区の形成。

当地域の南に隣接する、寺社林との連続したみどりの形成。

（仮称）高円寺公園など新規公園の確保による身近なみどりの拠点の形成。












大木や樹林の保全、街路樹の再整備や屋上緑化の推進による、JR中央線からの緑視景観の向上。

校庭の緑地化・屋上緑化・プールの多目的利用など、学校緑化の推進による拠点化。

通学路や知る区ロードにおける、大木の保全や接道部緑化などによる、みどりの保全・創出。

寺社林などの身近な樹林の保全による、生物の生息・生育環境の確保。

①骨格となるみどりのベルトの形成・拠点の充実を図る所 ②身近なみどりのベルトの形成・拠点の充実を図る所

- |   |                            |   |                             |
|---|----------------------------|---|-----------------------------|
|  | みどりの拠点の充実（公園・学校等）          |  | みどりの多い地区（公園・農地・樹林・寺社・大木 など） |
|  | みどりと水の空間軸の形成（護岸改修・水辺植栽 など） |  | みどりの創出を図る地区（屋上・壁面・接道部の緑化）   |
|  | みちのみどり軸の形成（道路緑化・沿道緑化 など）   |  | みどりの創出を図る散策ルート（知る区ロード）      |
|  | みどりのベルト形成重点地区              |  | みどりの創出を図る生活ルート（通学路）         |
|   |                            |  | 保全すべき生き物の生息・生育拠点            |
|   |                            |  | 新たにみどりの拠点を形成すべき箇所           |
|   |                            |  | みどりの拠点化を図る学校                |

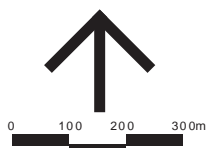
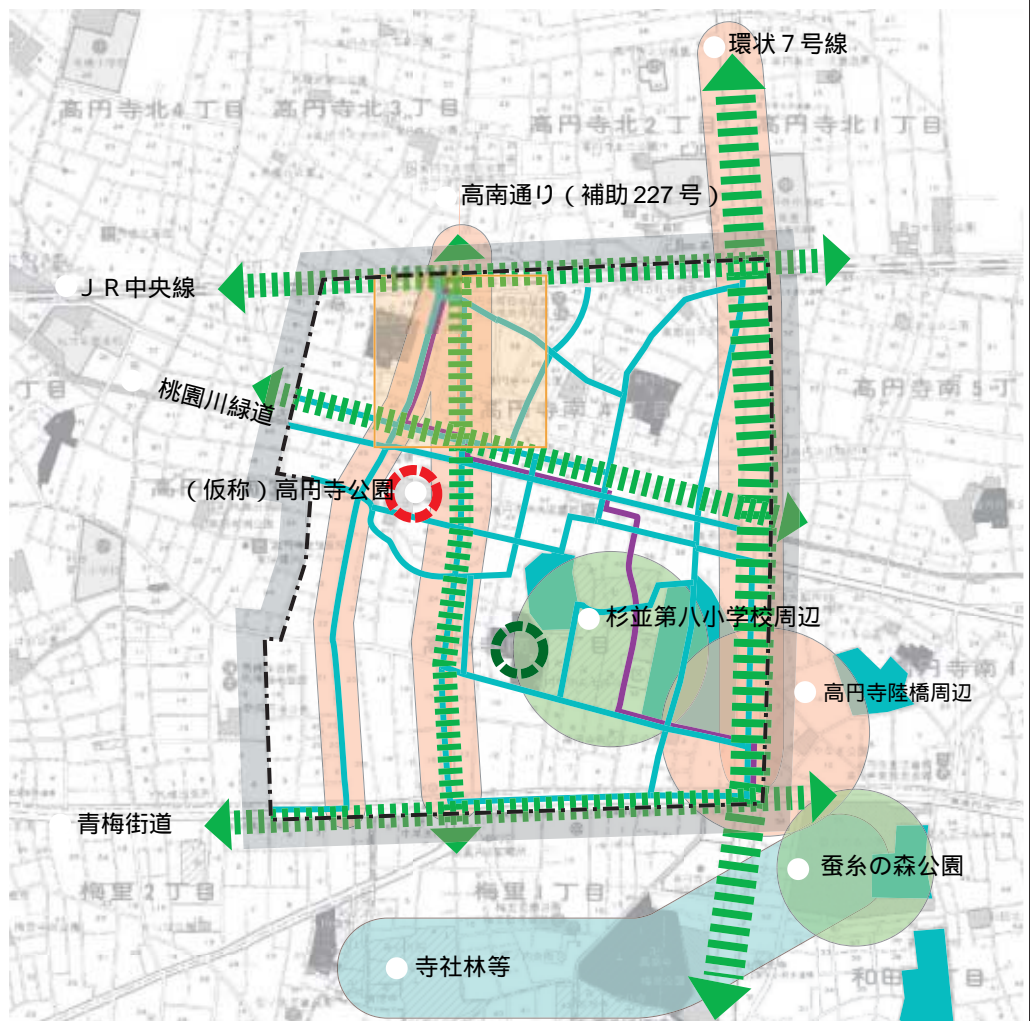


図-13 ベルト形成方針図