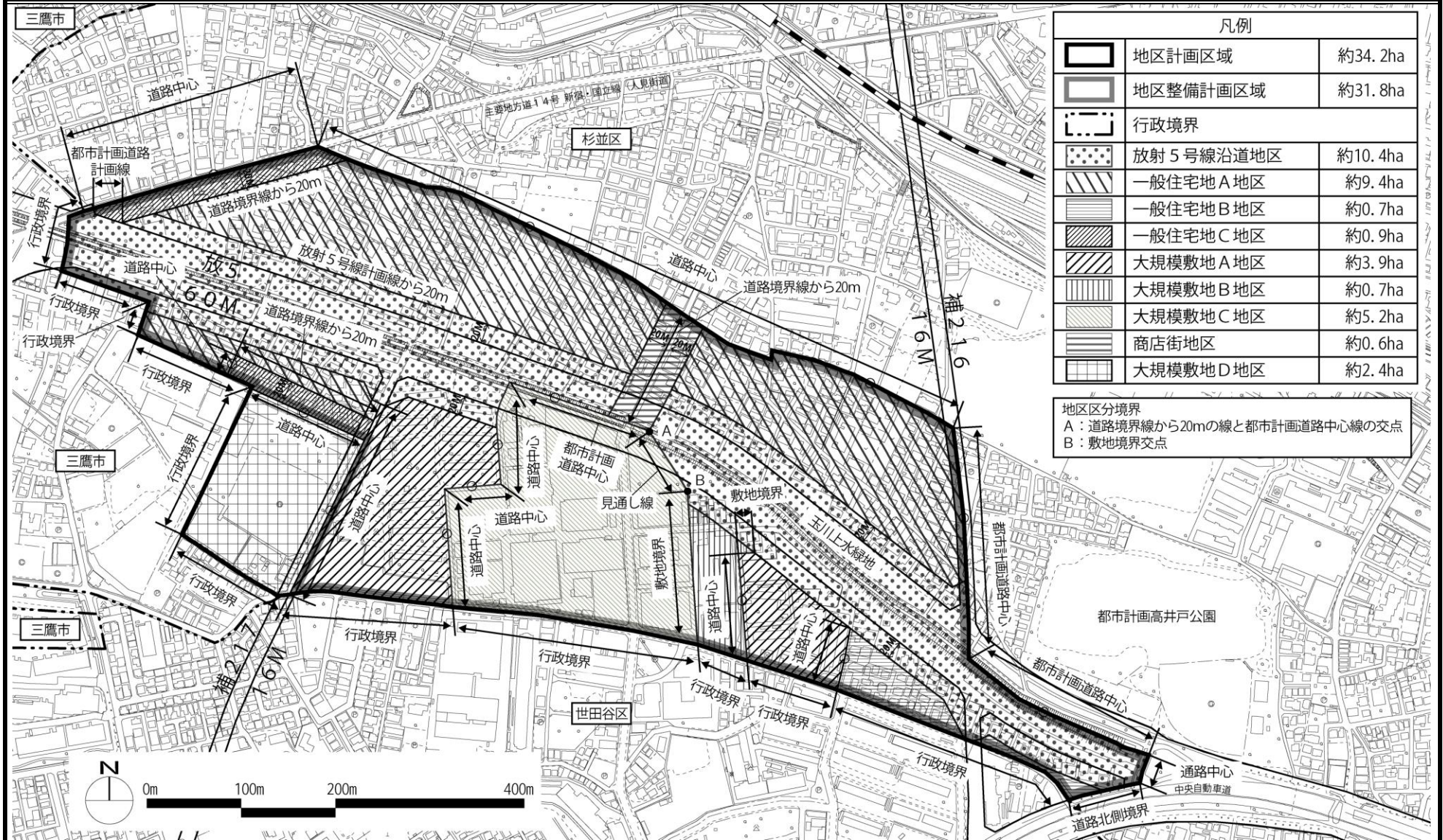


東京都計画地区計画

玉川上水・放射5号線周辺地区地区計画 計画図1 [杉並区決定]

<参考図>

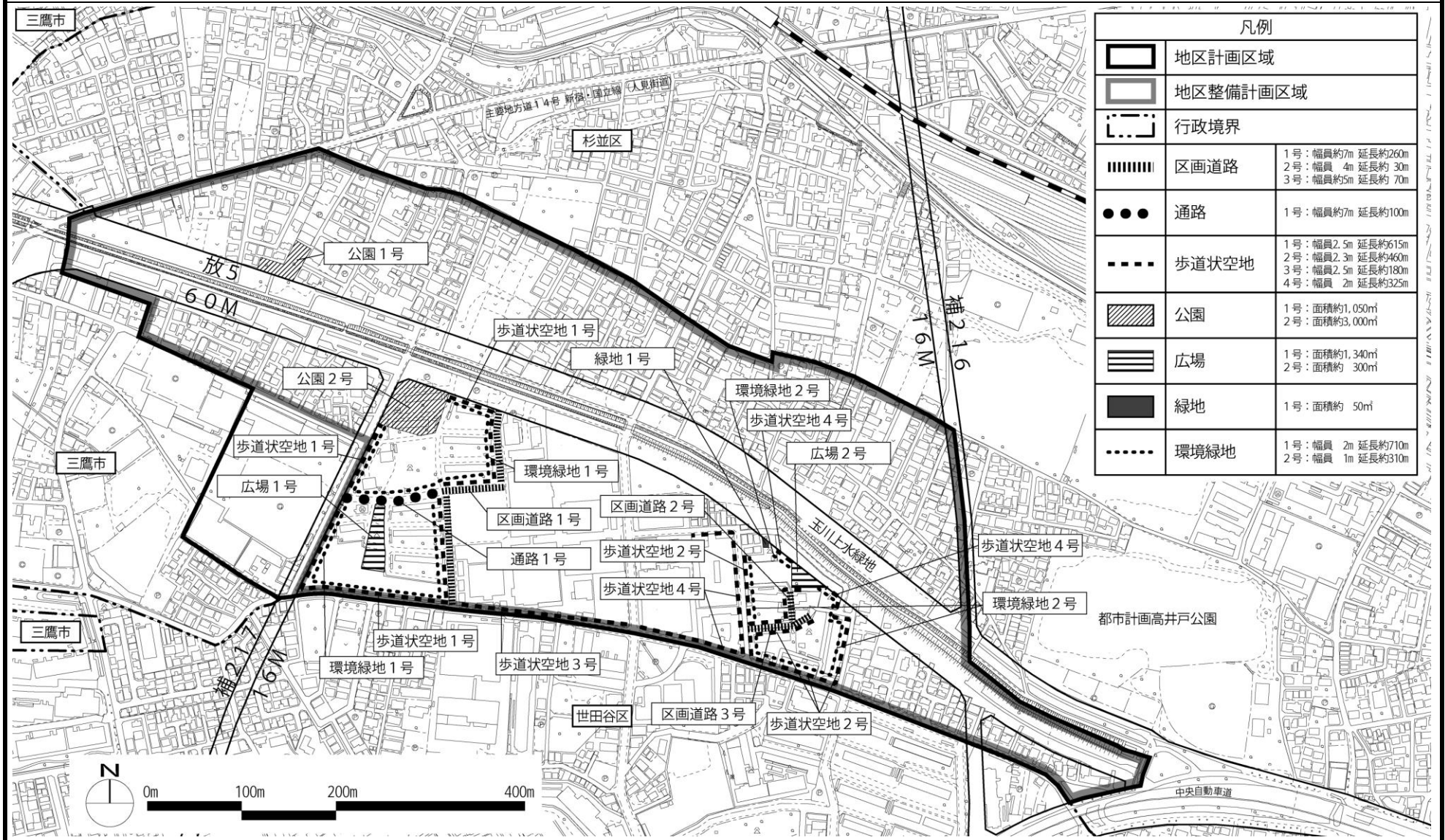


「この地図は東京都縮尺1/2500地形図(平成27年度版)を使用したものである。無断複製を禁ずる。(28都市基交測第5号-MMT 利許第27007号-70)」
 「(承認番号) 28都市基街都第60号、平成28年6月10日」

東京都市計画地区計画

玉川上水・放射5号線周辺地区地区計画 計画図2 [杉並区決定]

<参考図>

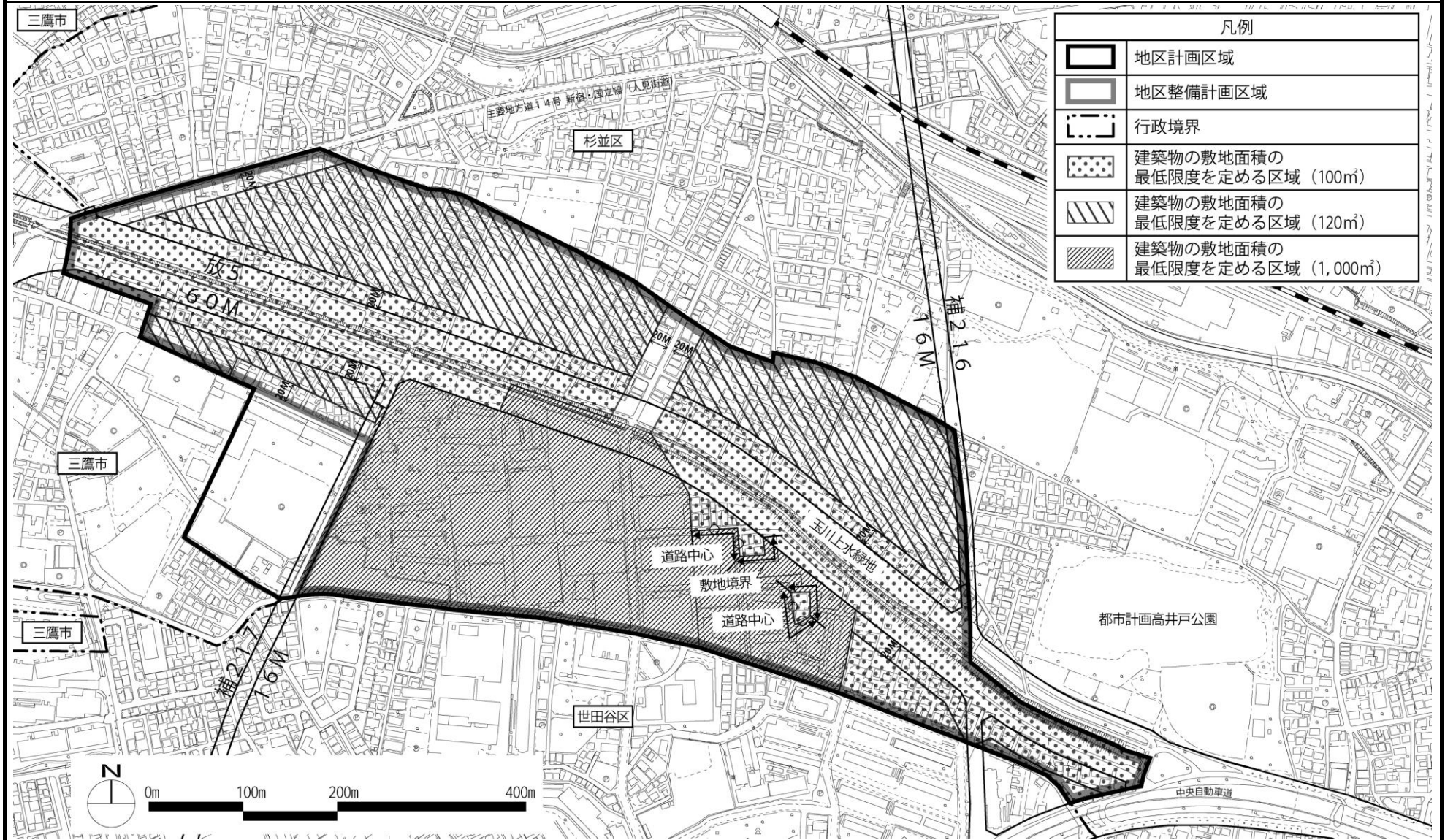


「この地図は東京都縮尺1/2500地形図(平成27年度版)を使用したものである。無断複製を禁ずる。(28都市基交測第5号-MMT 利許第27007号-70)」
 「(承認番号)28都市基街都第60号、平成28年6月10日」

東京都市計画地区計画

玉川上水・放射5号線周辺地区地区計画 計画図3 [杉並区決定]

<参考図>

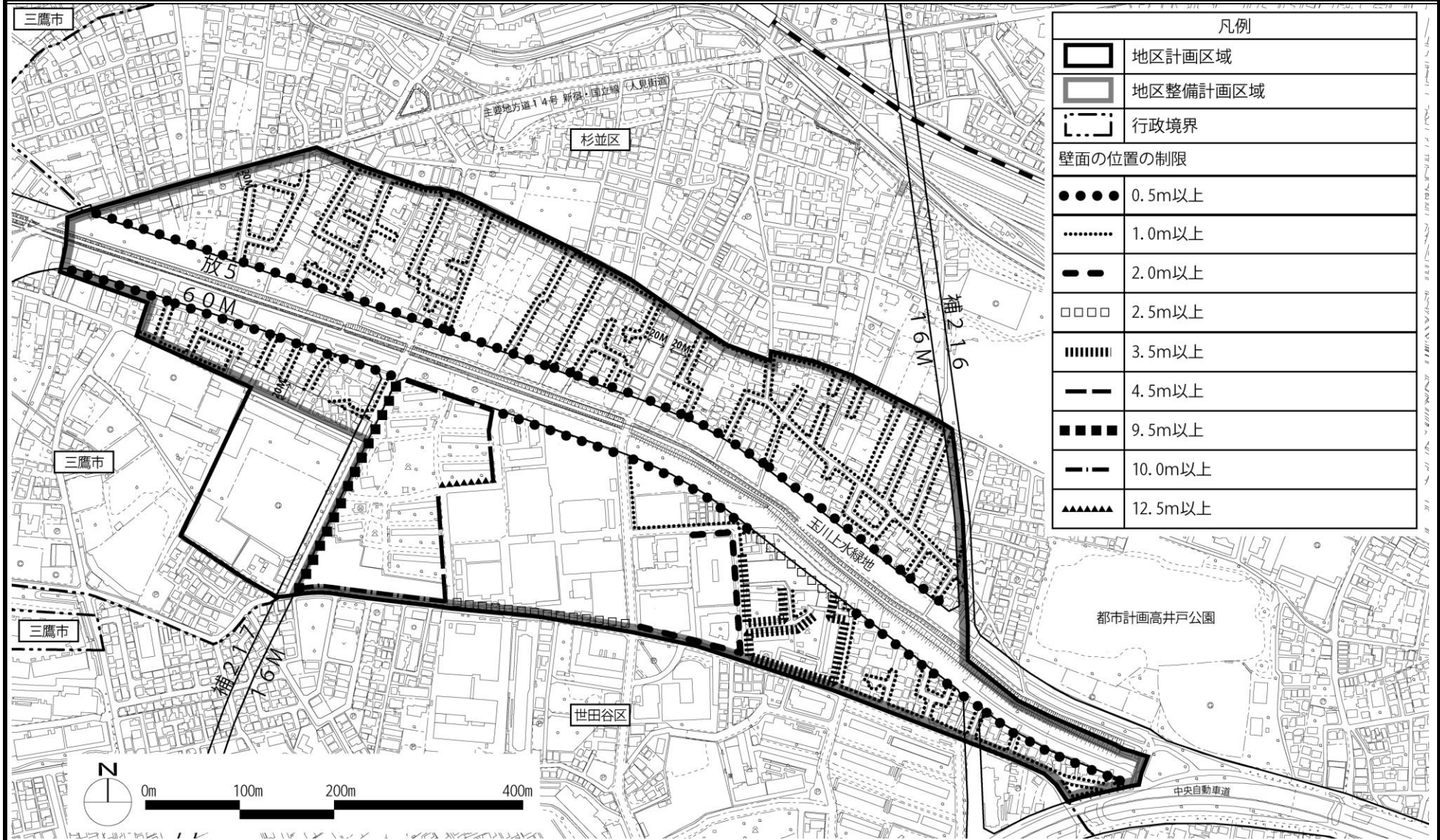


「この地図は東京都縮尺1/2500地形図(平成27年度版)を使用したものである。無断複製を禁ずる。(28都市基交測第5号-MMT 利許第27007号-70)」
 「(承認番号) 28都市基街都第60号、平成28年6月10日」

東京都市計画地区計画

玉川上水・放射5号線周辺地区地区計画 計画図4 [杉並区決定]

<参考図>

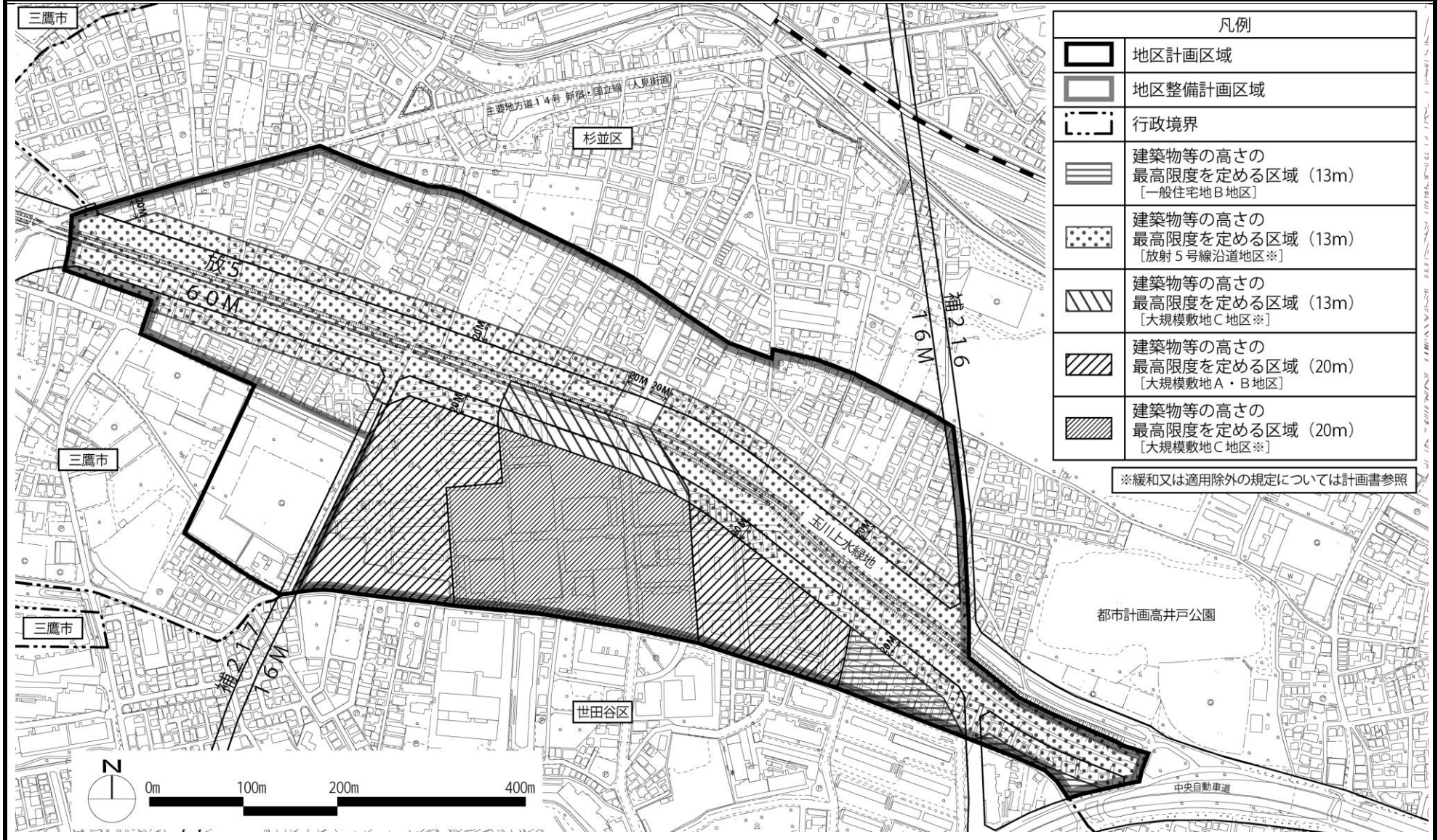


「この地図は東京都縮尺1/2500地形図(平成27年度版)を使用したものである。無断複製を禁ずる。(28都市基交測第5号-MMT 利許第27007号-70)」
 「(承認番号)28都市基街都第60号、平成28年6月10日」

東京都市計画地区計画

玉川上水・放射5号線周辺地区地区計画 計画図5 [杉並区決定]

<参考図>



「この地図は東京都縮尺1/2500地形図(平成27年度版)を使用したものである。無断複製を禁ずる。(28都市基交測第5号-MMT 利許第27007号-70)」
 「(承認番号) 28都市基街都第60号、平成28年6月10日」