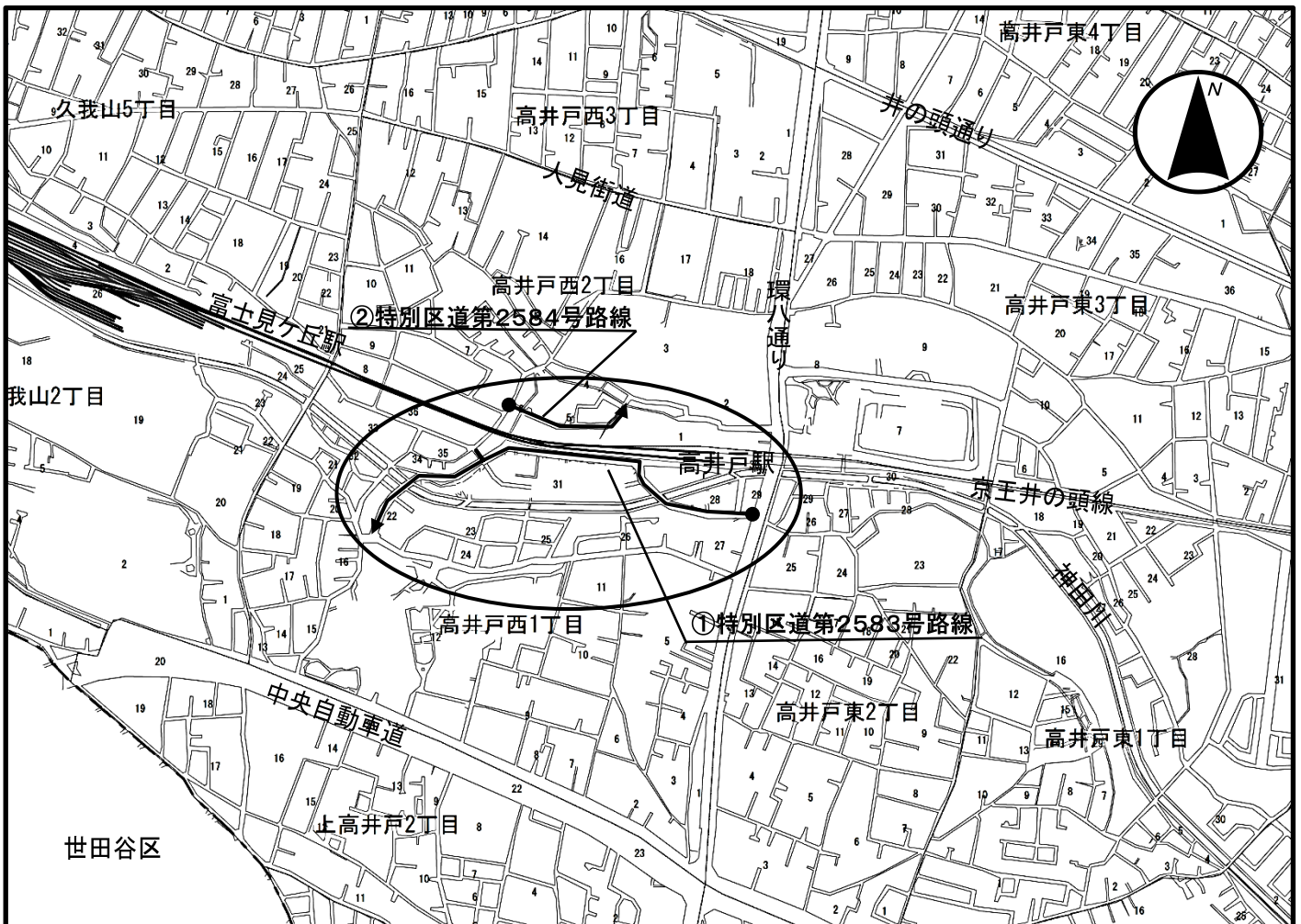


特別区道の路線の認定について(議案第35号・第36号関係)

特別区道の路線認定箇所調書			
議案番号		第35号	第36号
路線名		特別区道第2583号路線	特別区道第2584号路線
場所	起点	高井戸西一丁目29番	高井戸西二丁目6番
	終点	高井戸西一丁目22番	高井戸西二丁目5番
延長		705.79 m	199.14 m
幅員		6.00~12.85 m	6.00 m
面積		7,309.70 m ²	1,197.48 m ²
道路構造	アスファルト舗装面積	3,413.57 m ²	971.44 m ²
	側溝	1,273.67 m	370.61 m
	雨水枿	73 個	19 個
歩道構造	アスファルト舗装面積	1,948.08 m ²	—
	植樹帯面積	1,200.01 m ²	—
道路附属物	街路灯	26 基 (電柱共架 19基)	7 基 (電柱共架 6基)
	防護柵	991.6 m	—
占用物件	下水人孔	37 個	6 個
	汚水枿	16 個	7 個
	下水道管	φ 200 ~ φ 1800 mm(管径)	φ 300 ~ φ 700 mm(管径)
	水道管	φ 150~ φ 200 mm(管径)	φ 100 mm(管径)
	ガス管	φ 150~ φ 200 mm(管径)	φ 100 mm(管径)
	通信管	φ 75 mm(管径)	—
	電柱	22 本	1 本
用地の取得原因		都営住宅建替えに伴う移管	

案内図

	議案番号	路線名	起点	終点
①	第35号	特別区道第2583号路線	高井戸西一丁目 29番	高井戸西一丁目 22番
②	第36号	特別区道第2584号路線	高井戸西二丁目 6番	高井戸西二丁目 5番

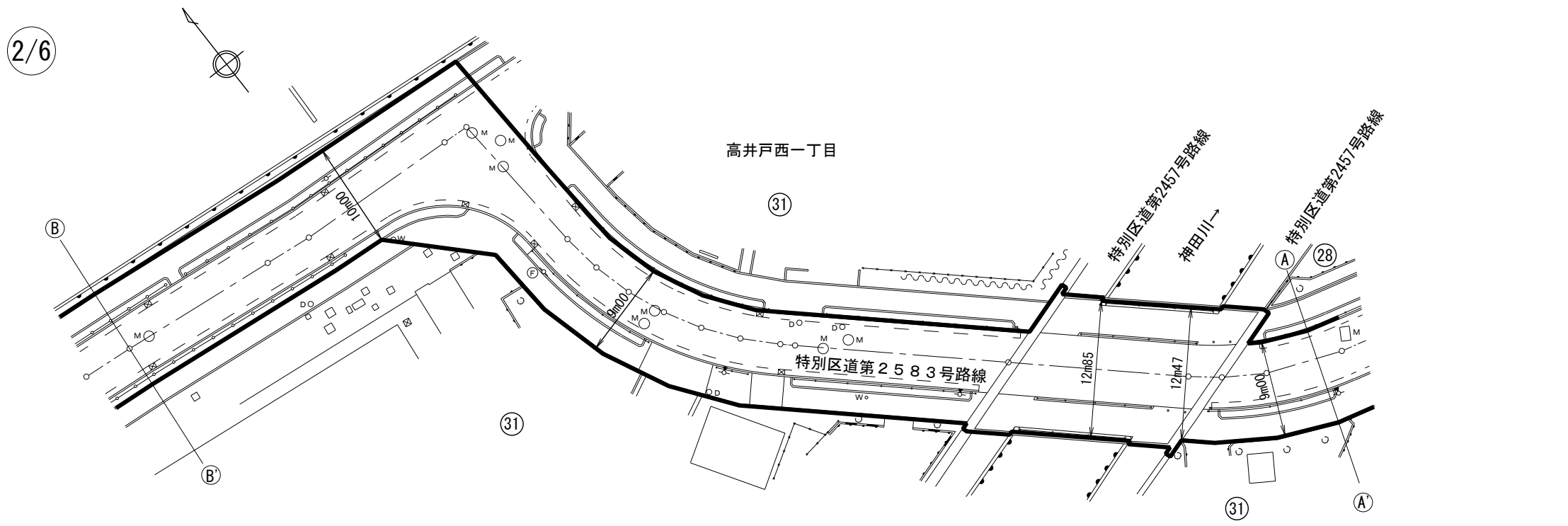
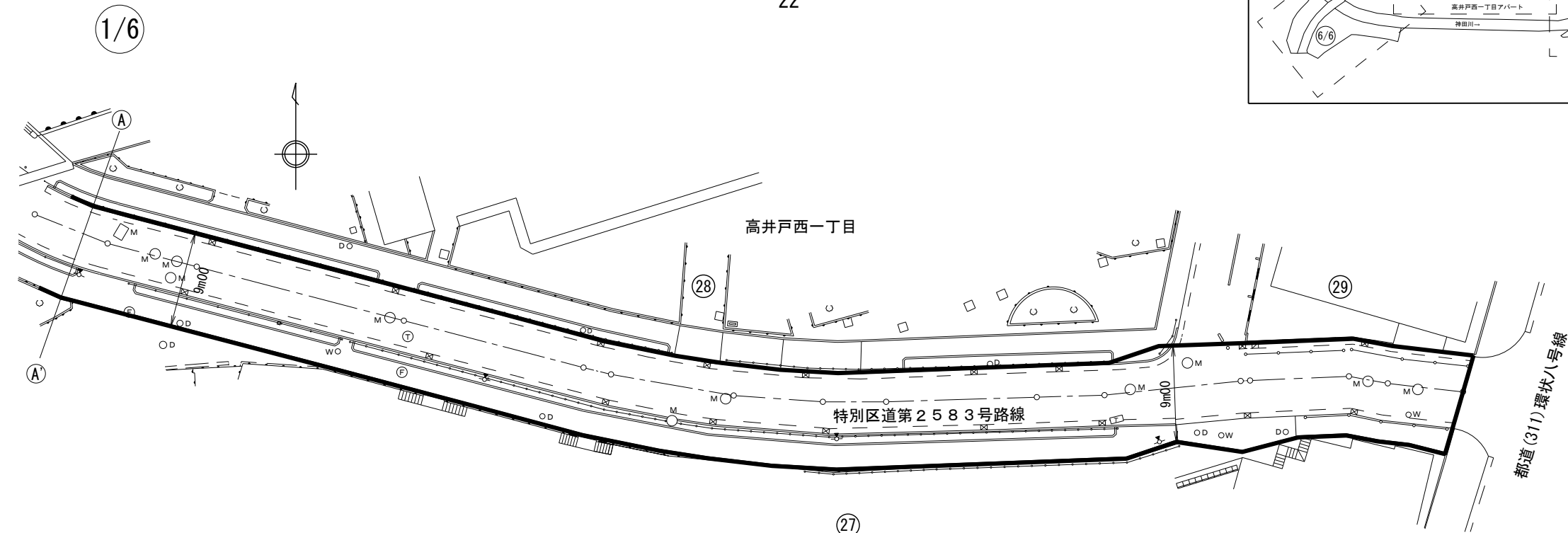
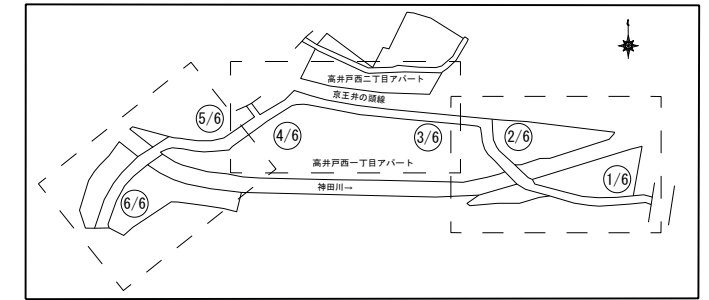


道路現況平面図

縮尺1:500

特別区道第2583号路線

杉並区高井戸西一丁目 29番先



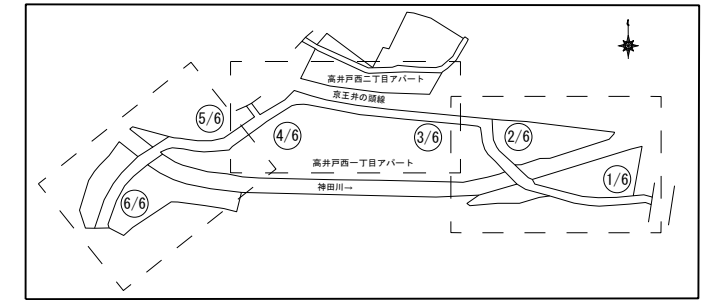
凡	例
コンクリート土留(直)	—●—●—●—●—
ブロック土留(傾)	—●—●—●—●—
ブロック塀	—●—●—●—●—
法面	
生垣	~~~~~
植え込み	○ ○
柵垣	—○—○—○—○—
鉄柵	—×—×—×—×—
ガードパイプ	—○—○—○—○—
ガードレール	—○—○—○—○—
上水孔	○ W
ガス栓	⊙ G
電柱	○
街路灯	● 単独柱 ○ 電柱共架
L形街渠	—●—●—●—●—
L形溝	—●—●—●—●—
雨水樹	⊠
汚水樹	⊠
汚水樹(円形)	○ D
下水人孔(コンクリート)	⊙ C
下水人孔(鉄)	□ M ○ M
NTT人孔	⊠ T ⊠ T
消火栓	⊠ F ⊠ F

道路区域

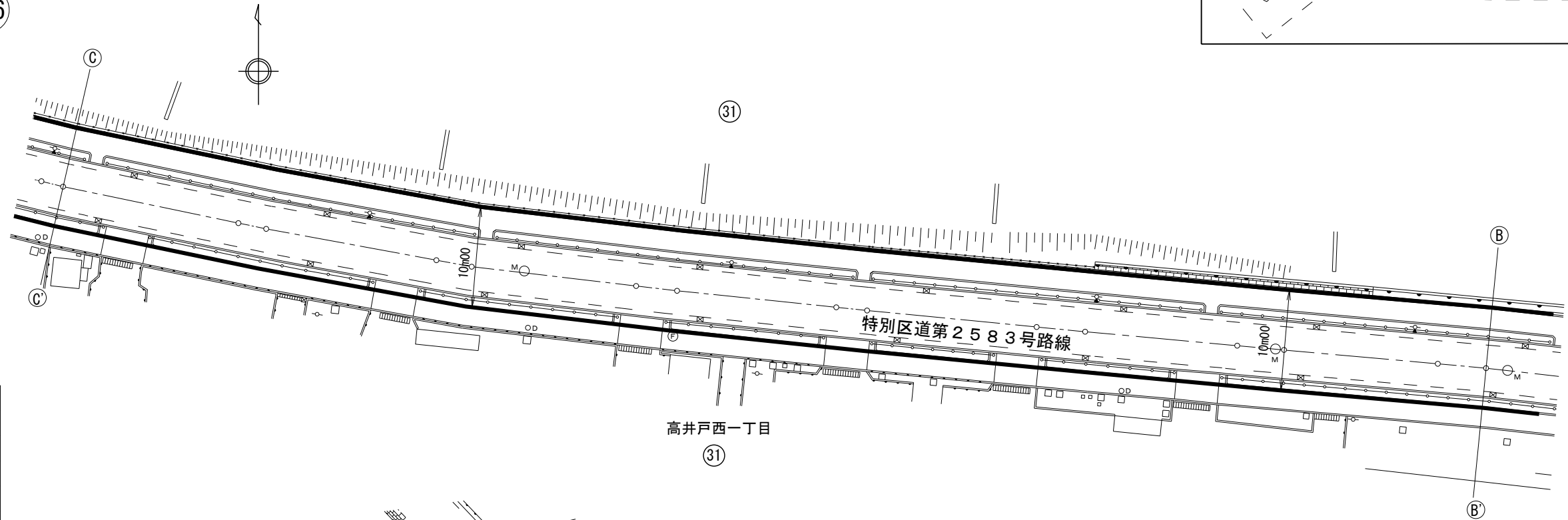
道路現況平面図 縮尺1:500

特別区道第2583号路線

杉並区高井戸西一丁目 29番先 22番先

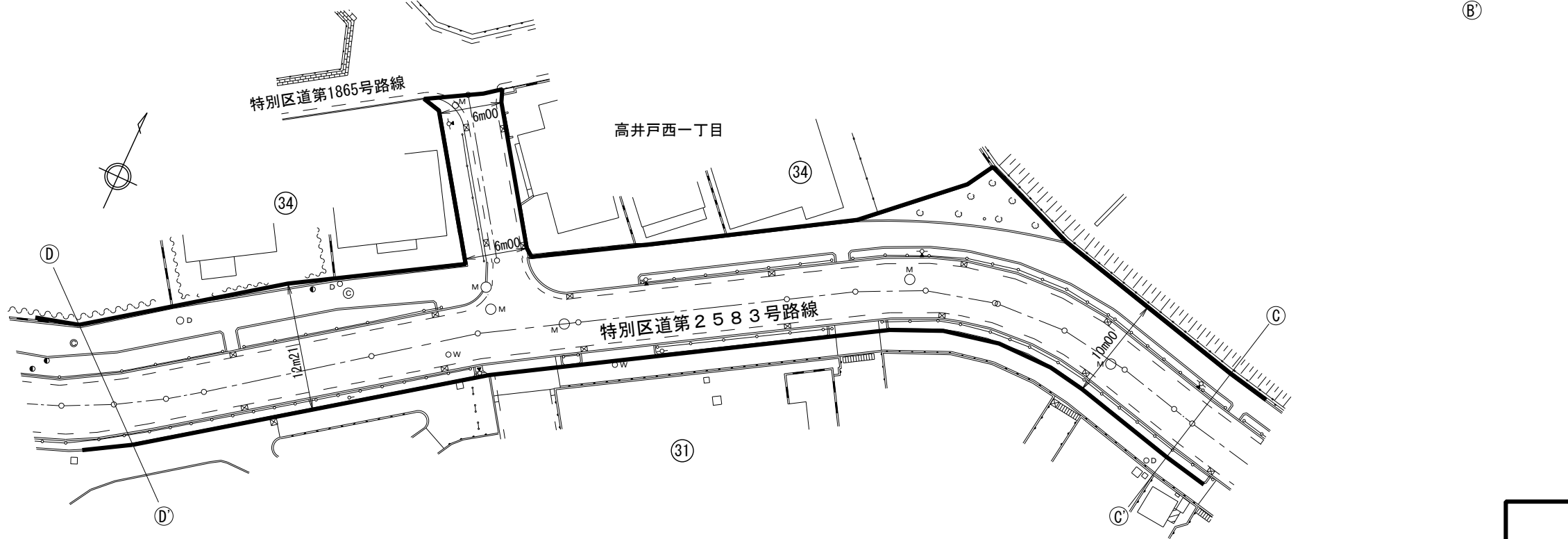


3/6



凡	例
コンクリート土留(直)	[Symbol]
ブロック土留(傾)	[Symbol]
ブロック塀	[Symbol]
法面	[Symbol]
生垣	[Symbol]
植え込み	[Symbol]
柵垣	[Symbol]
鉄柵	[Symbol]
ガードパイプ	[Symbol]
ガードレール	[Symbol]
上水孔	○w
ガス栓	Ⓔ
電柱	○
街路灯	● 単独柱 ○ 電柱共架
L形街渠	[Symbol]
L形溝	[Symbol]
雨水樹	⊠
汚水樹	⊡
汚水樹(円形)	○D
下水人孔(コンクリート)	◎
下水人孔(鉄)	□M ○M
NTT人孔	□T ○T
消火栓	□F ○F

4/6



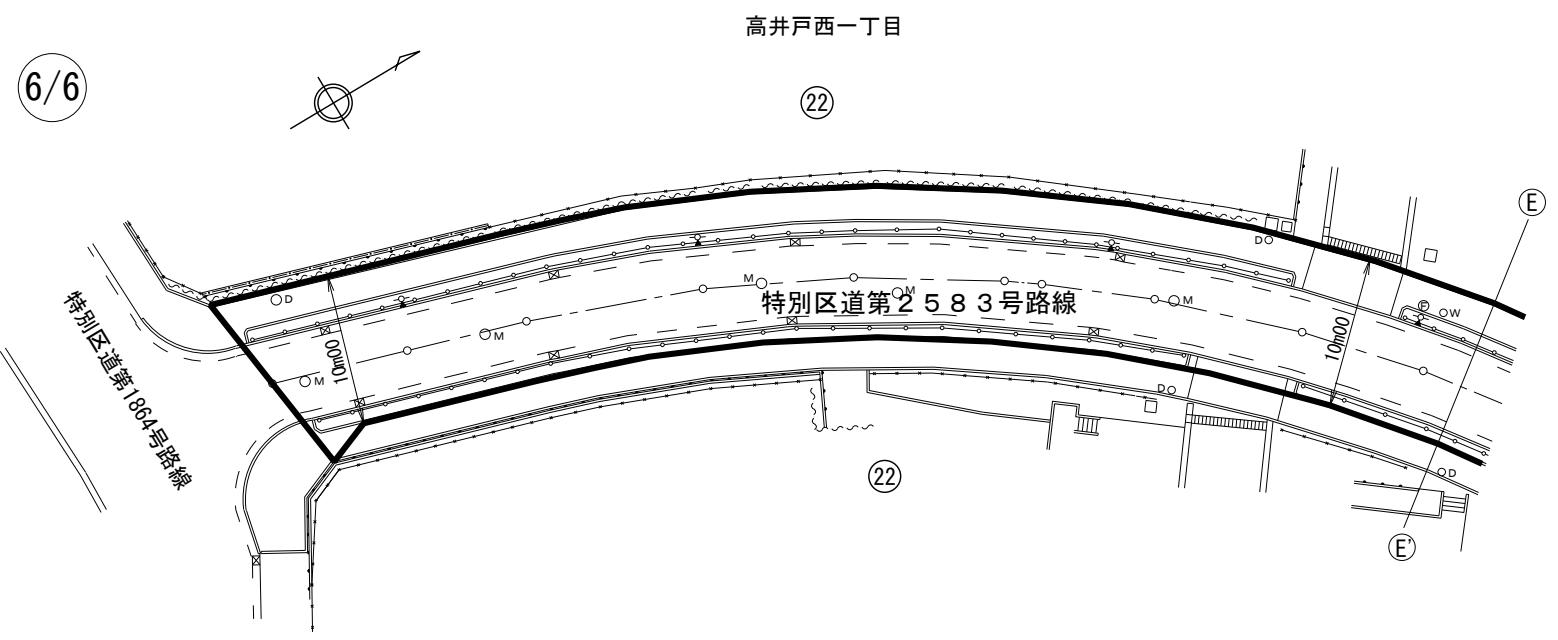
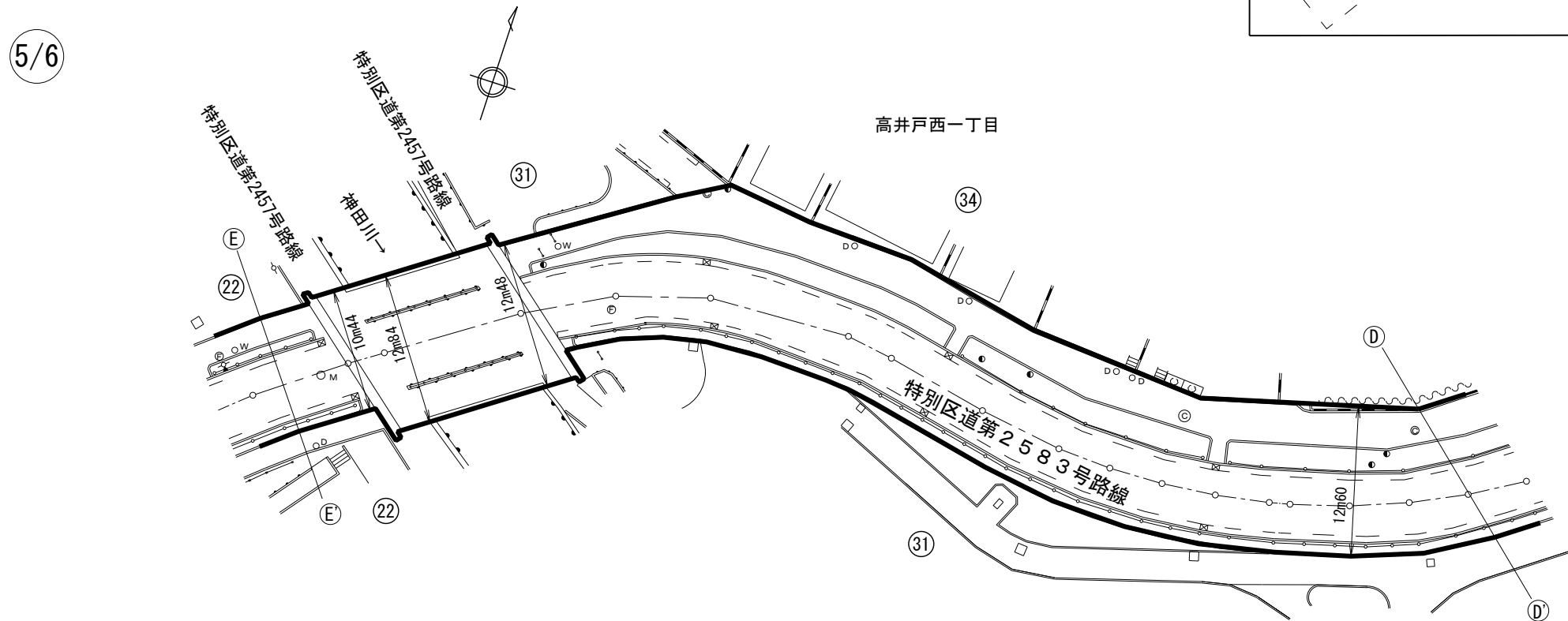
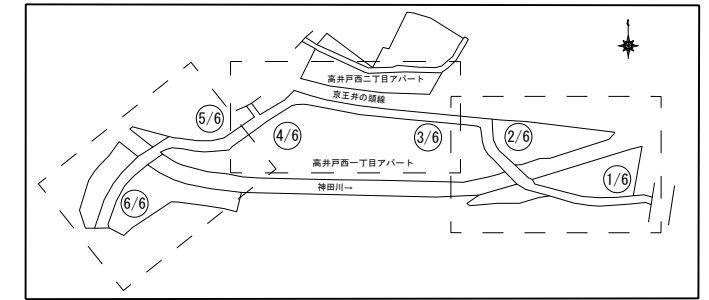
道路区域

道路現況平面図

縮尺1:500

特別区道第2583号路線

杉並区高井戸西一丁目 29番先
22番先



凡 例	
コンクリート留(直)	—
ブロック留(傾)	—
ブロック塀	—
法 面	
生 垣	~~~~~
植え込み	○ ○
柵 垣	-○-○-○-
鉄 柵	××××
ガードパイプ	○-○-○
ガードレール	○-○-○
上 水 孔	○ W
ガ ス 栓	⊙
電 柱	○
街 路 灯	● 単独柱 ○ 電柱共架
L 形街渠	—
L 形 溝	—
雨水樹	⊠
汚水樹	⊠
汚水樹(円形)	○ D
下 水 人 孔 (コンクリート)	⊙
下 水 人 孔 (鋳 鉄)	□ M ○ M
N T T 人 孔	⊠ T ⊠
消 火 栓	⊠ F ⊠

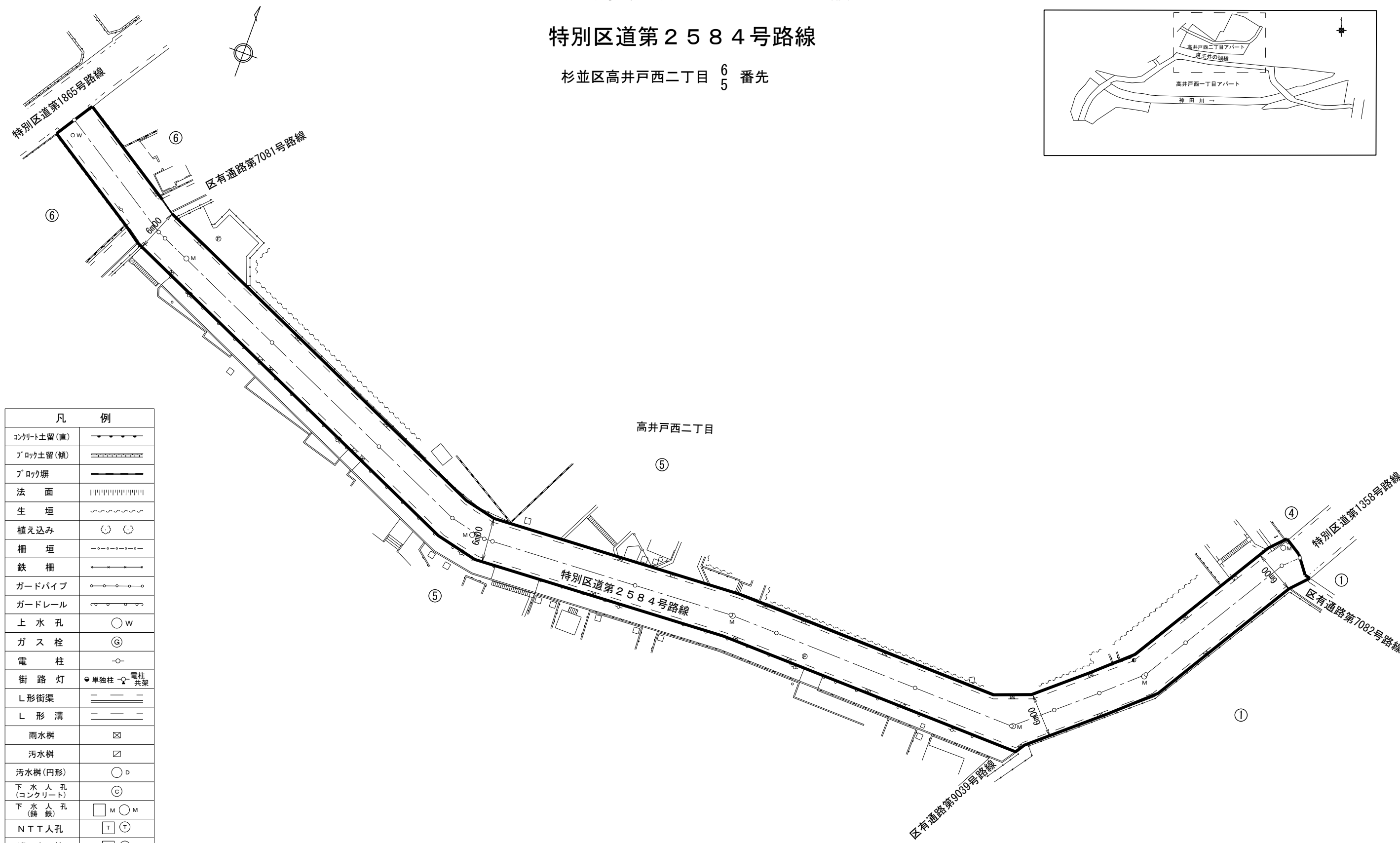
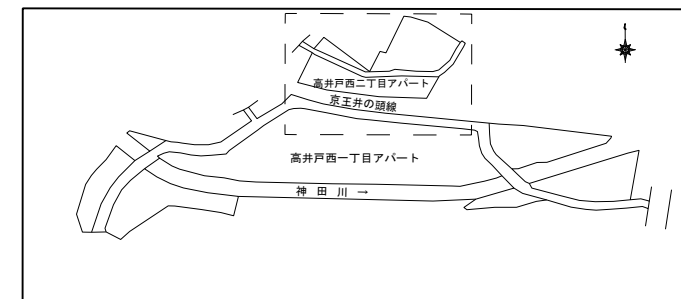
道路区域

道路現況平面図

縮尺1:500

特別区道第2584号路線

杉並区高井戸西二丁目 6番先



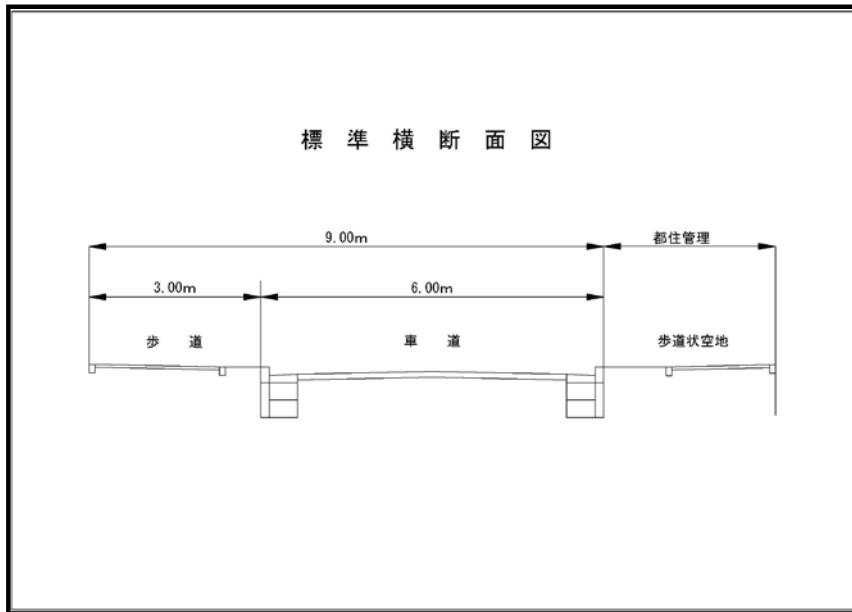
凡	例
コンクリート土留(直)	—●—●—●—●—
ブロック土留(傾)	—■—■—■—■—
ブロック塀	—■—■—■—■—
法面	
生垣	~~~~~
植え込み	○ ○
柵垣	—○—○—○—○—
鉄柵	—×—×—×—×—
ガードパイプ	—○—○—○—○—
ガードレール	—○—○—○—○—
上水孔	○ W
ガス栓	⊙ G
電柱	○
街路灯	● 単独柱 ○ 電柱共架
L形街渠	—
L形溝	—
雨水樹	⊠
汚水樹	⊡
汚水樹(円形)	○ D
下水人孔(コンクリート)	⊙
下水人孔(鋳鉄)	□ M ○ M
NTT人孔	⊞ T ⊞ T
消火栓	⊞ F ⊞ F

道路区域

参考資料1

新規認定路線
特別区道第2583号路線
高井戸西一丁目29番～22番先

標準横断面図



新規認定路線
特別区道第2583号路線
高井戸西一丁目29番～22番先

現況写真
起点



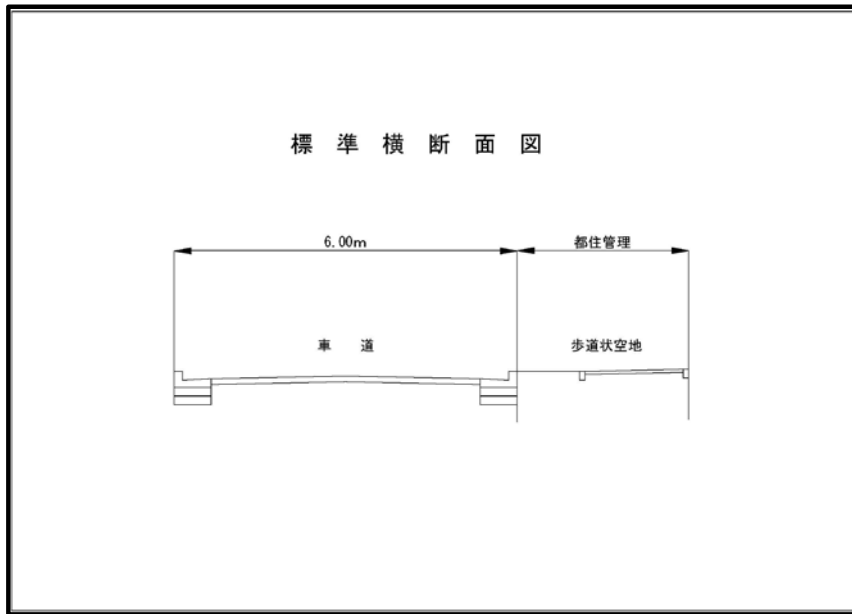
新規認定路線
特別区道第2583号路線
高井戸西一丁目29番～22番先

現況写真
終点

参考資料2

新規認定路線
特別区道第2584号路線
高井戸西二丁目6番～5番先

標準横断面図



新規認定路線
特別区道第2584号路線
高井戸西二丁目6番～5番先

現況写真
起点



新規認定路線
特別区道第2584号路線
高井戸西二丁目6番～5番先

現況写真
終点