

外環道の進捗状況について

外環道の進捗状況等について、下記のとおり報告いたします。

記

1 進捗状況

昨年10月18日（日）に調布市東つつじヶ丘2丁目付近において発生した地表面陥没事象を受け、本線及びランプシールドトンネルの掘進作業については、マシン停止中の安全確保のための必要最小限の掘進を行った上で一時中止している。

なお、シールド機内の土砂の安定化のため定期的にカッター回転を行っている。

(1) 大泉ジャンクション

本線トンネルのシールドマシンは、南行は練馬区東大泉2丁目付近、北行は練馬区石神井町8丁目付近で掘進作業を一時中止している。

また、Fランプのシールドマシンは、練馬区石神井町8丁目付近で掘進作業を一時中止している。

(2) 中央ジャンクション

北側Aランプ及びHランプのシールドマシンは、三鷹市北野1丁目付近で掘進作業を一時中止している。

(3) 東名ジャンクション

本線トンネルのシールドマシンは、南行は調布市東つつじヶ丘2丁目付近、北行は調布市東つつじヶ丘3丁目付近で掘進作業を一時中止している。

2 添付資料

- ・外環道工事進捗状況

資料1

- ・シールドマシンの現在位置図（大泉ジャンクション）

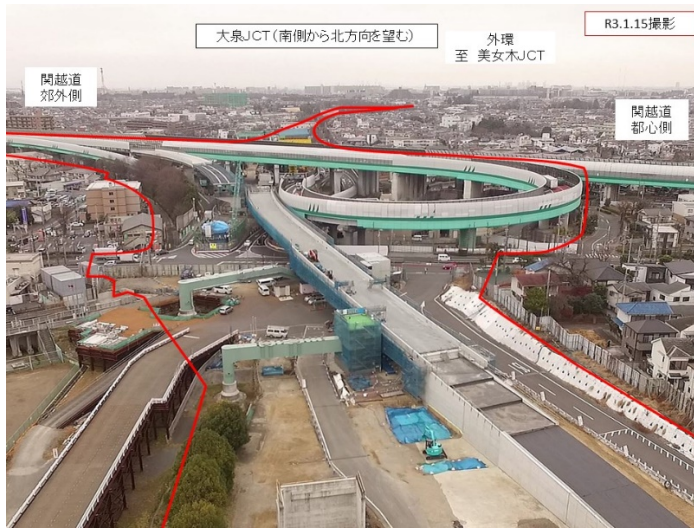
資料2

- ・シールドマシンの現在位置図（東名ジャンクション）

資料3

外環道工事進捗状況

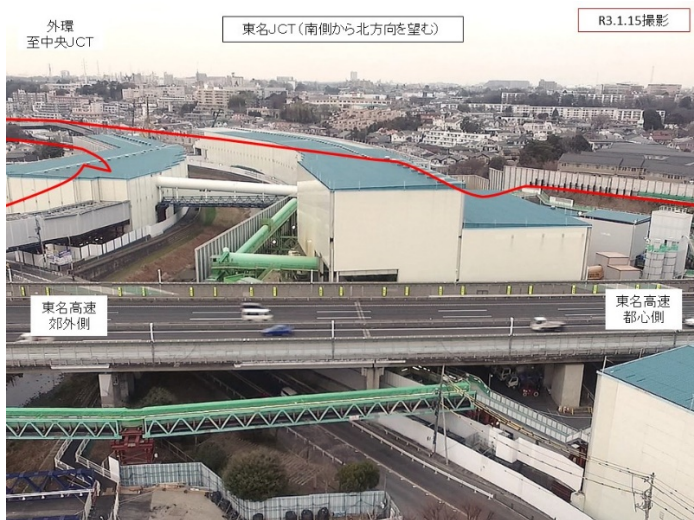
資料1



大泉 JCT



中央 JCT



東名 JCT

シールドマシンの現在位置図（大泉ジャンクション）

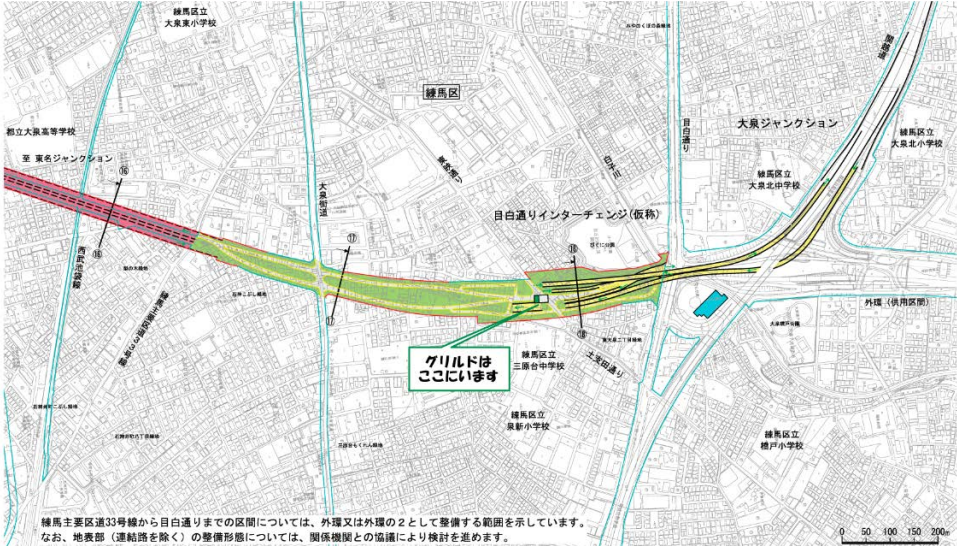
グリルドはどこ？



2021年02月16日 7時時点

東京都練馬区東大泉2丁目（大泉JCTから552m）

JCT、ICは仮称



練馬主要区道33号線から目白通りまでの区間については、外環又は外環の2として整備する範囲を示しています。なお、地政部（運転路を除く）の整備形態については、関係機関との協議により検討を進めます。

1. 国土地院院 2. 国土院 3. 国土院 4. 国土院 5. 国土院 6. 国土院 7. 国土院 8. 国土院 9. 国土院 10. 国土院

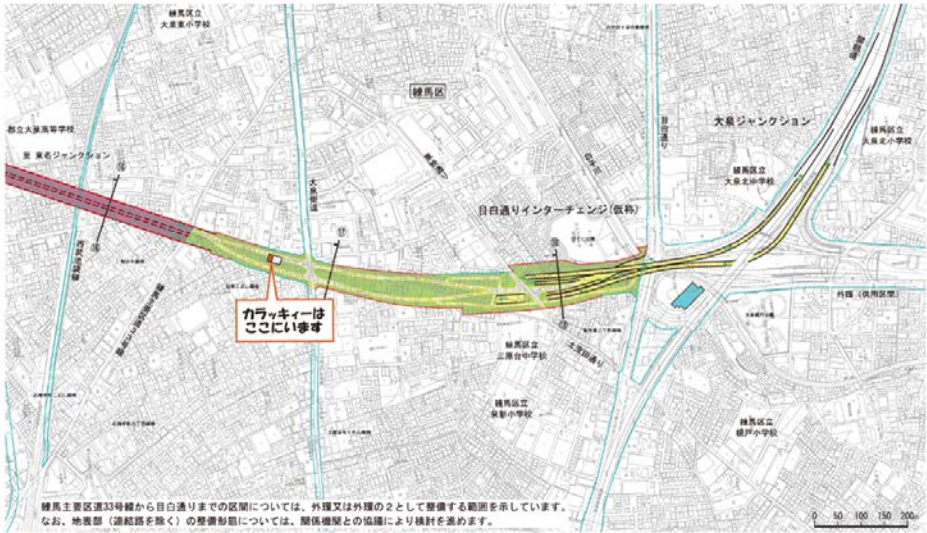
カラッキイーはどこ？



2021年02月16日 7時時点

東京都練馬区石神井町8丁目（大泉JCTから1098m）

JCT、ICは仮称



練馬主要区道33号線から目白通りまでの区間については、外環又は外環の2として整備する範囲を示しています。なお、地政部（運転路を除く）の整備形態については、関係機関との協議により検討を進めます。

1. 国土地院院 2. 国土院 3. 国土院 4. 国土院 5. 国土院 6. 国土院 7. 国土院 8. 国土院 9. 国土院 10. 国土院

【令和3年2月16日現在】

東京外環プロジェクトホームページより

シールドマシンの現在位置図（東名ジャンクション）

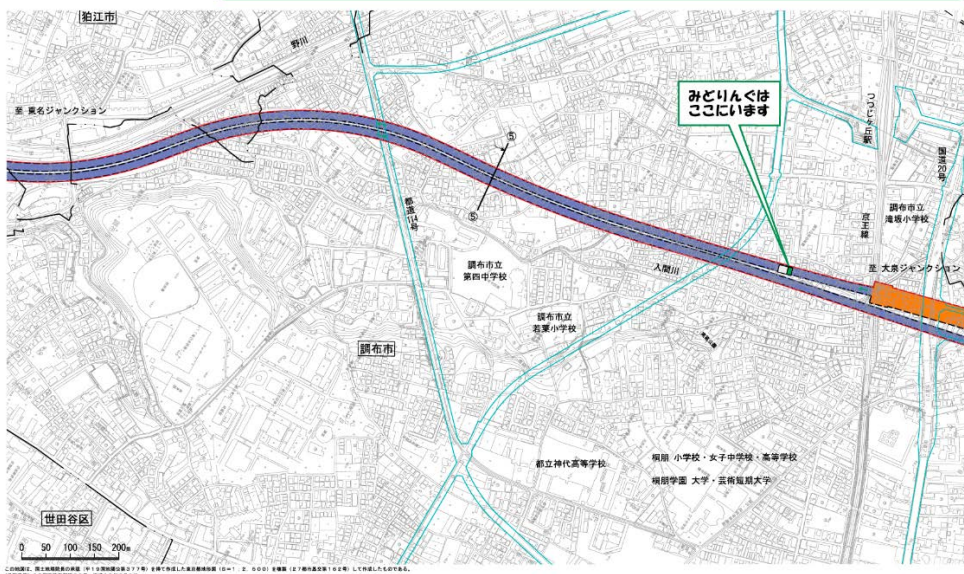
みどりんぐはどこ？



2021年02月16日 7時時点

東京都調布市東つづじヶ丘2丁目（東名JCTから4427m）

JCT、ICは仮称



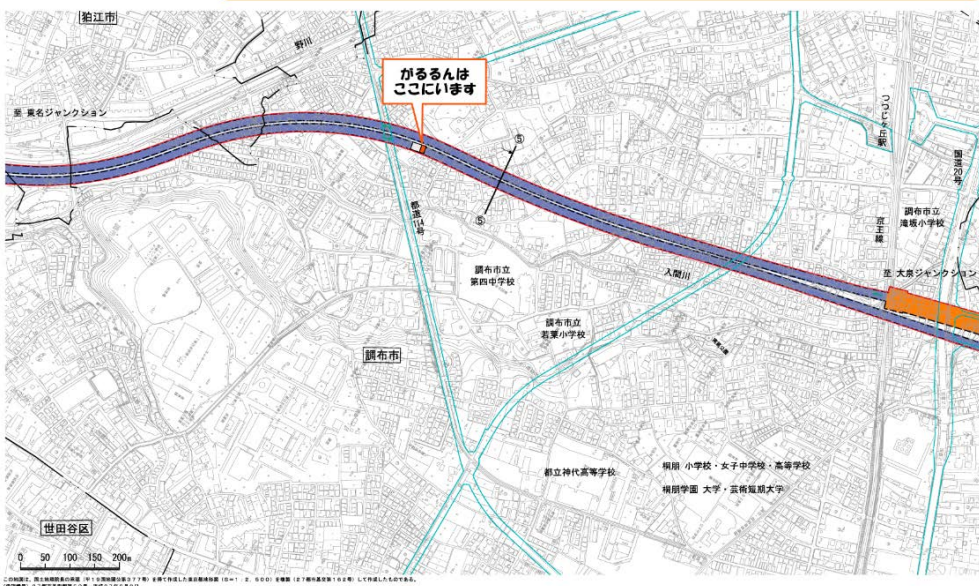
がるんはどこ？



2021年02月16日 7時時点

東京都調布市東つづじヶ丘3丁目（東名JCTから3582m）

JCT、ICは仮称



【令和3年2月16日現在】

東京外環プロジェクトホームページより